

Т. М. Лифанов
Е. Н. Соломина

География



9



ПРОСВЕЩЕНИЕ

ПОЛИТИЧЕСКАЯ КАРТА ЕВРАЗИИ

Вы уже знаете, что Евразия — самый большой материк планеты. На его обширной территории есть все виды полезных ископаемых, которые существуют в природе. Из-за больших размеров материка и сложного рельефа в Евразии наблюдаются разнообразные природные условия.

Исторически сложилось деление материка на две части света — **Европу** и **Азию**. Кроме того, Европу и Азию принято подразделять на *регионы**. Для удобства изучения условно разделим **Европу** на четыре региона: Западную, Южную, Северную и Восточную.

К странам **Западной Европы** относятся Великобритания, Франция, Германия, Австрия, Швейцария и некоторые другие. Для их рельефа характерно чередование равнин и гор. Климат находится под влиянием Атлантического океана, поэтому отличается большой влажностью.

Страны **Южной Европы** имеют много общего. Большинство из них — Испания, Португалия, Италия, Греция — расположено на полуостровах. Для них характерны жаркое лето и влажная тёплая зима.

Для **Северной Европы** (Норвегия, Швеция, Финляндия и другие) характерны сравнительно тёплая зима и прохладное лето.

С особенностями природы стран **Восточной Европы** вы познакомитесь, изучив Польшу, Чехию, Словакию, Венгрию, Румынию, Болгарию, Сербию и Черногорию, Албанию, Эстонию, Латвию, Литву, Белоруссию, Украину, Молдавию.

Современные европейские страны объединяет очень многое: в них тесно переплетены черты нового времени и особенности быта, которые складывались на протяжении веков. Архитектура и искусство, национальные традиции и обычаи, национальная кухня, самобытные песни и танцы придают неповторимый облик странам Европы и народам, их населяющим.

В последние десятилетия расширяется политическое, экономическое и культурное сотрудничество европейских стран. Этому способствовало образование Европейского союза (ЕС), объединившего 28 стран. Члены Союза могут беспрепятственно торговать, обмениваться рабочей силой, в большинстве стран введена единая валюта (евро).

Азия — самая большая часть света. Во все времена она привлекала путешественников, торговцев, промышленников, художников, писателей, исследователей своей загадочностью. Азию подразделяют на Центральную, Юго-Западную, Южную, Восточную, Юго-Восточную.

Вы познакомитесь с государствами **Центральной Азии** (Казахстан, Узбекистан, Туркмения, Киргизия, Таджикистан). Побываете в странах **Юго-Западной Азии** (Грузия, Азербайджан, Армения, Турция, Ирак, Иран, Афганистан). Узнаете о древнейшем государстве **Южной Азии** — Индии. Познакомитесь с достопримечательнос-

тами и культурой стран Восточной Азии (Китай, Монголия, Корея, Япония) и Юго-Восточной Азии (Таиланд, Вьетнам и другие).

Самое большое по площади государство Евразии и мира — Россия имеет европейскую и азиатскую части территории. По своему географическому положению Россия является мостом между Европой и Азией и способствует развитию торгово-экономических, политических и культурных связей.

Евразия — самый крупный по площади и по численности населения материк планеты. Здесь находится больше стран, чем на других материках. Все страны Евразии отличаются друг от друга своим географическим положением, величиной территории, природными условиями. В них живут народы, относящиеся к разным расам, исповедующие различные религии, имеющие свои национальные традиции и культуру.

Россия — самое большое по площади государство Евразии и мира — расположена в двух частях света: в Европе и в Азии.

ДЛЯ ЛЮБОЗНАТЕЛЬНЫХ...

Европейцы издавна восхищались Азией. Именно из Азии привозили в Европу драгоценные камни, экзотические фрукты, шёлк, бумагу, фарфор. Особенно ценились пряности — перец, корица, мускатный орех.

Даже действия любимых с детства сказок — «Маленький Мук» В. Гауфа, «Сказка о золотом петушке» А.С. Пушкина, «Тысяча и одна ночь» — происходят в Азии. Здесь же ищет подарки для своих дочерей купец из сказки С.Т. Аксакова «Аленький цветочек». А старик Хоттабыч, Ходжа Насреддин, Аладдин? Это тоже герои азиатских сказок.

ВОПРОСЫ И ЗАДАНИЯ



1. Покажите на физической карте материк Евразия, границу между Европой и Азией.
2. Пользуясь текстом учебника и приложением к нему, покажите на политической карте Западную, Южную, Северную и Восточную Европу.
3. Какие крупные государства Азии вы знаете?
4. Отметьте на контурной карте границу самого большого государства, расположенного и в Европе, и в Азии.
5. Продолжите предложение (устно): «Европа дала миру выдающихся художников, писателей, мореплавателей, учёных. Это Леонардо да Винчи, Репин, Шекспир, Пушкин, Колумб, Кусто, Коперник, Ломоносов...»
6. Как вы думаете, почему действия многих сказок происходят в Азии?

ЕВРОПА



Европа находится в западной части материка Евразия. Здесь расположены государства, тесно связанные между собой общностью исторических судеб, экономическими и культурными отношениями. Европу условно можно разделить на Западную, Южную, Северную и Восточную (рис. 1).

ЗАПАДНАЯ ЕВРОПА

Как вы уже знаете, в Западной Европе (рис. 2) расположены высокоразвитые государства Великобритания, Франция, Германия, Австрия, Швейцария, а также Бельгия, Нидерланды и несколько самых маленьких государств в мире (рис. 3).

ВЕЛИКОБРИТАНИЯ: ГЕОГРАФИЧЕСКОЕ ПОЛОЖЕНИЕ, ПРИРОДА, ЭКОНОМИКА



- Что такое остров?
- Какие острова находятся на западе от материка Евразия?
- В каком климатическом поясе находятся Британские острова?
- Как климат влияет на растительный мир?

Государственный язык — английский.
Столица — Лондон.

Великобритания (Соединённое Королевство Великобритании и Северной Ирландии) — островное государство на северо-западе Европы. Оно расположено на острове **Великобритания** и северо-восточной части

острова **Ирландия**. Остров Великобритания окружён множеством мелких островов, вместе они называются Британскими островами.



Рис. 1. Зарубежная Европа



Рис. 2. Физическая карта Западной Европы



Рис. 3. Политическая карта Западной Европы

Западные берега Великобритании омывают воды Атлантического океана, восточные — Северного моря. Неширокий пролив Ла-Манш отделяет островное государство от материка. Берега Великобритании сильно изрезаны, там расположено множество больших и малых бухт* и заливов.

На северо-западе Великобритании преобладают невысокие горы и возвышенности. Между горами синеют небольшие узкие озёра. В центральной части и на юго-востоке расположены холмистые равнины и низменности.

Великобританию окружают моря Атлантического океана, поэтому лето здесь прохладное, а зима мягкая. Традиционная английская погода — пасмурная, дождливая, с частыми туманами. Кроме

того, она очень неустойчива. Нередко среди зимы начинают лить дожди, а осенью, когда должны идти дожди, устанавливается по-летнему тёплая погода.

По территории Великобритании протекает много судоходных рек. Они недлинные, но полноводные. Большинство рек связано между собой каналами. Одна из крупнейших рек Великобритании — Темза. Она начинается на западе страны и течёт на юго-восток. Впадает Темза в Северное море. На северо-западе Великобритании находится множество небольших озёр. Этот район называют Озёрным краем. Самое большое озеро страны лежит на востоке острова Ирландия.

Раньше в Великобритании было много лесов. Но с разведением овец и занятием земледелием леса уничтожались и превращались в пастбища и пашни. Сейчас лесов осталось мало. На севере страны произрастают хвойные и смешанные леса. Там встречаются *сосны*, *дубы* и *берёзы*. Склоны гор и горные луга покрыты зарослями *вёреска*. На юге страны растут *дубы*, *грабы*, *буки* и другие широколиственные породы деревьев. В лесах и на лугах обитают *лисицы*, *зайцы*, *белки*, *ежи*, *кроты*, *дикие голуби*, *куропатки*, *глухари*. В стране много парков (рис. 4) и искусственных лесных насаждений.

Соединённое Королевство Великобритании и Северной Ирландии состоит из четырёх частей: Англии, Уэльса, Шотландии и Северной Ирландии.

Англия занимает большую часть острова Великобритания. В Англии находится столица государства — город Лондон (рис. 5), поэтому часто Англией называют всю страну.

К западу от Англии лежит Уэльс. Это край зелёных долин и лугов, извилистых рек и суровых скал.

На севере острова расположена Шотландия. Здесь преобладает горная местность и находятся самые высокие горные вершины. На северо-востоке острова Ирландия находится Северная Ирландия.

Государство называют Соединённым Королевством или Великобританией по названию самого большого острова. Великобритания — *монархия**. Сейчас главой государства является королева Елизавета Вторая. Про королеву говорят: «Царствует, но



Рис. 4. Английский парк



Рис. 5. Лондон

не правит». Страной управляет правительство во главе с премьер-министром.

В Великобритании добывают *каменный уголь* и *железную руду*, а у её побережья в Северном море находятся богатые месторождения *нефти* и *газа*.

Великобритания — экономически высокоразвитая страна. Ведущими отраслями промышленности являются машиностроение, химическая и пищевая отрасли. В стране производят автомобили, самолёты, суда, машины, станки, оборудование для фабрик и заводов, лекарства, продукты питания, ткани.

Большая часть населения занята в непроемственной сфере, то есть не производит никакой продукции, а оказывает услуги. Это работники больниц, школ, магазинов, гостиниц, финансовых учреждений.

Моря Атлантического океана богаты рыбой. Здесь ловят *сельдь*, *треску*, *тунца*, *пикшу*, *ка́мбалу*, *окуня* и других промысловых рыб. Рыболовецкий флот Великобритании — один из самых больших в Европе. Крупнейшие порты — Лондон и Ливерпуль.

Лишь незначительная часть населения занята в сельском хозяйстве. Однако *фёрмеры** обеспечивают продукцией сельского хозяйства не только свою страну, но и другие государства. На юге и востоке Англии выращивают зерновые — *пшеницу*, *ячмень*, а также *фрукты* и *овощи*. На западе Англии разводят *коров*, в горах Шотландии и Уэльса — *овец*.

Великобритания — член Европейского союза.

Великобритания — островное государство. Оно расположено к северо-западу от Европы и омывается морями Атлантического океана. Лето прохладное, а зима мягкая.

В состав Великобритании входят Англия, Шотландия, Уэльс и Северная Ирландия.

Великобритания — экономически высокоразвитая страна. Ведущие отрасли промышленности — машиностроение, пищевая и химическая. Сельское хозяйство специализируется на выращивании зерновых, фруктов, овощей и животноводстве.

ДЛЯ ЛЮБОЗНАТЕЛЬНЫХ...

Южные берега острова Великобритания — меловые скалы, которые круто обрываются к проливу Ла-Манш. Эти скалы, если смотреть на них с моря, представляют собой сплошную стену белого цвета. Из-за этого в древности остров называли Альбион, что означает «белый».

Самое известное озеро Великобритании — Лох-Несс. Оно расположено в горах Шотландии. Легенда гласит, что в его водах обитает чудовище, похожее на огромного ящера. Его называют Лохнесским чудовищем или Несси. Тысячи людей приезжают ежегодно, чтобы его увидеть, но пока это никому не удалось.

В 1994 году был открыт туннель под проливом Ла-Манш. Он соединил Великобританию и Францию. По туннелю ходят скоростные поезда, за три часа они преодолевают расстояние от столицы Франции Парижа до Лондона.

ВОПРОСЫ И ЗАДАНИЯ



1. Опишите географическое положение Великобритании.
2. Что характерно для рельефа Великобритании?
3. Как вы понимаете шутку: «В Англии бывает три вида погоды: дождь до обеда, дождь после обеда, дождь весь день»?
4. Что влияет на климат Британских островов?
5. Почему Великобританию называют экономически развитым государством?
6. Как влияют природные условия Великобритании на развитие сельского хозяйства?

ВЕЛИКОБРИТАНИЯ: НАСЕЛЕНИЕ, КУЛЬТУРА, ОБЫЧАИ И ТРАДИЦИИ

В Соединённом Королевстве Великобритании и Северной Ирландии проживают люди разных национальностей. Большинство населения составляют *англичане*. Коренными жителями являются также *шотландцы*, *уэльсцы* и *ирландцы*. У этих народов есть свой язык и национальные традиции. Во всём мире известен шотландский национальный мужской костюм: клетчатая юбка в складку — *килт** и головной убор — шапочка с цветной лентой (рис. 6).

Здесь проживают переселенцы из бывших *колоний** Великобритании. Это индийцы, пакистанцы, африканцы и представители других национальностей. В стране также живут китайцы, вьетнамцы, арабы.

Всех жителей Соединённого Королевства называют *британцами*.

Большинство населения Великобритании живёт в городах. В выходные дни горожане выезжают на отдых в сельскую местность, в горы, на озёра или к морю. Морские курорты располагаются вдоль южного побережья страны.

В Великобритании много садов. В свободное время британцы занима-



Рис. 6. Шотландцы



Рис. 7. Королевская гвардия

ются садоводством. В Лондоне ежегодно устраиваются выставки садоводов и цветочные выставки, на которые приезжают жители разных районов страны и гости из других государств.

Британцы традиционно любят спорт. Они принимают участие в различных спортивных соревнованиях как участники или зрители. Великобритания — родина таких видов спорта, как футбол, бокс, теннис, регби, гольф.

Столица Великобритании — Лондон. Это один из самых больших

городов Европы. Он построен на берегу реки Темзы. В древние времена все путешественники прибывали в Лондон по реке, поэтому вход в город охраняла крепость Тауэр. Это самое древнее здание Лондона. Сейчас там расположен музей, который охраняют королевские гвардейцы, одетые в старинные костюмы.

В центре города находится Вестминстерское аббатство. Рядом с ним стоит Букингемский дворец — резиденция* королевы Елизаветы Второй. Если королева находится во дворце, над ним развивается королевский флаг. Каждое утро у дворца можно наблюдать смену караула. Караульные гвардейцы обмениваются на площади символическими ключами от дворца. По традиции гвардейцы носят *папáхи** — высокие меховые шапки, сшитые из медвежьего меха (рис. 7).

На берегу Темзы стоит здание британского парламента. Над ним возвышается часовая башня с позолоченным шпилем — Биг-Бен (см. рис. 5). Это один из символов Лондона.

Деловой центр города называется Сити (рис. 8). Там расположены крупные банки, офисы больших компаний. Самое высокое здание Сити — собор Святого Павла.

Главная площадь города — Трафальгáрская. От неё отсчитываются расстояния во все концы страны.

В Лондоне множество парков и скверов. Можно не только ходить по их лужайкам, но и сидеть, лежать на траве, играть. В парках много цветов, в прудах плавают утки и лебеди.

Лондон состоит из множества районов. В центре города находится много старинных зданий. На окраинах построены многоэтажные дома. Разные районы города соединяет метро. Лондонское метро — старейшее в мире. Ему более 100 лет. Ещё одна лондонская достопримечательность — это двухэтажные автобусы.

Лондон — крупный транспортный центр. Здесь построено несколько аэропортов и вокзалов. Лондонский аэропорт Хитроу — один из самых больших в мире.

Недалеко от Лондона находится загородная королевская резиденция — Виндзóрский зámок. Его охраняют гвардейцы в красных мундирах и меховых шапках.

Другие крупные города Соединённого Королевства — Бирмингем, Манчестер, Ливерпуль, Эдинбург.

Бирмингем — крупный промышленный центр Великобритании — расположен в центральной части страны. Его иногда называют центром «Чёрной страны» из-за того, что трубы множества заводов района выбрасывают в небо чёрный дым.

Эдинбург — столица Шотландии, один из самых красивых городов Великобритании. В центре города возвышается огромная скала, на её вершине стоит древний замок. На территории замка находится самое старое здание Эдинбурга — крохотная часовня. У подножия замка располагается большой парк.

Ливерпуль расположен на северо-западе Англии. Это второй по величине порт Великобритании после Лондона.

В Соединённом Королевстве в разные века жили великие, известные во всём мире писатели, поэты, учёные. Это драматург Шекспир, поэт Байрон, писатели Чарлз Диккенс и Вальтер Скотт, учёные Ньютон, Дарвин и другие.



Рис. 8. Сити

Основное население Великобритании — британцы (англичане, шотландцы, уэльсцы, ирландцы). Большинство людей живёт в городах. В свободное время многие занимаются садоводством.

Столица — Лондон, в центре которого расположено Вестминстерское аббатство, Букингемский дворец, Трафальгарская площадь. Деловой район называется Сити.

Крупные города — Бирмингем, Манчестер, Ливерпуль, Эдинбург.

ДЛЯ ЛЮБОЗНАТЕЛЬНЫХ...

Флаг Соединённого Королевства большинство британцев называют «Юнион Джек». Он соединяет в себе флаги Англии, Шотландии и Ирландии. На синем фоне расположен красный английский крест, белый косяк крест Шотландии, а сверху шотландского белого креста нанесён красный ирландский.

Одна из самых известных британских традиций — это чаепитие в 5 часов вечера. В это время англичане пьют чай с молоком, сливками, булочками, джемом, пирожными. Для туристов в больших гостиницах специально устраивают послеобеденное чаепитие.

Традиционный английский завтрак состоит из яйца, ветчины, колбасы, поджаренного хлеба с помидорами, чая или кофе. Вместо ветчины или колбасы англичане могут съесть овсяную кашу или копчёную сельдь. В Великобритании одно из самых популярных и недорогих блюд — рыба с жареным картофелем.

Городских полицейских в Англии называют «бобби». Это название они получили по имени министра внутренних дел Роберта Пила, при котором в 19 веке была создана полиция. «Бобби» — уменьшительное от имени Роберт. В отличие от полицейских других стран британские полицейские не носят оружия.

Часовая башня парламента называется Биг-Бен. По преданию, 13-тонный часовой колокол прозвали Большим Беном (Биг-Беном) в честь толстого чиновника Бенджамина (Бена) Холла, который руководил его установкой.

С давних времён в лондонском Тауэре живут 8 воронов. Легенда гласит, что, пока они здесь, будет существовать и английское королевство. Вороны постоянно живут в Тауэре уже много веков. К ним приставлен специальный служитель, который ухаживает за птицами и кормит их. Погибших воронов заменяют новыми. Эти птицы — одна из достопримечательностей страны, и у каждой есть имя.

Некоторые большие лондонские парки похожи на лес. Там можно встретить оленей, покататься верхом на лошади, побродить по лесным тропинкам. Самый известный в мире — Гайд-парк. В нём проводятся карнавалы, концерты, митинги и находится так называемый Уголок **ораторов***. Здесь каждый может выступить и высказать своё мнение на любую тему. По воскресеньям в Уголке ораторов собираются любители поговорить и поспорить.

Популярная группа «Битлз» родом из Великобритании. А один из её участников — легендарный Пол Маккартни в 2003 году впервые приехал в Москву и выступил на Красной площади.

Каждый из вас читал сказку про Винни Пуха. Написал её английский писатель Алан Милн. «Алиса в стране чудес» тоже сочинение английского автора Льюиса Кэрролла.

ВОПРОСЫ И ЗАДАНИЯ



1. Какой язык знают все коренные жители Великобритании?
2. Почему ткань в крупную клетку называется шотландкой?
3. Покажите на карте столицу Англии и другие крупные города.
4. Как называется деловой центр Лондона?
5. Почему, когда Биг-Бен пробивает 17 часов, жизнь в городе замирает? Куда идут горожане?
6. Вообразите, что вы гуляете по Лондону. Расскажите, какие достопримечательности вы увидите.

ФРАНЦИЯ (ФРАНЦУЗСКАЯ РЕСПУБЛИКА): ГЕОГРАФИЧЕСКОЕ ПОЛОЖЕНИЕ, ПРИРОДА, ЭКОНОМИКА



- Покажите на рисунке 3 Западную Европу.
- Какое материковое государство расположено южнее Великобритании?
- Найдите на карте столицу этого государства.
- Каким морем омывается южное побережье Франции?

Государственный язык — французский.
Столица — Париж.

Франция — одно из крупнейших государств Европы. Её территория протянулась через всю Западную Европу с севера на юг. На карте она

похожа на пятиугольник. На северо-востоке и востоке Франция граничит с Бельгией, Люксембургом, Германией, Швейцарией, Италией, Монако. На юго-западе проходит граница с Испанией и Андоррой.

На севере территория Франции омывается Северным морем и проливом Ла-Манш, на западе — Бискайским заливом Атлантического океана, на юге — Средиземным морем.

На севере и западе страны лежат большие равнины и низменности. На востоке, юго-востоке и юго-западе расположены возвышенности и горы. На юго-востоке Франции находятся самые высокие горы Европы — Альпы. Вдоль границы с Испанией протянулись Пиренеи.

Наиболее крупные реки страны — Луара, Сена, Гаронна. Луара берёт начало в горах на юго-востоке Франции. Она медленно течёт по плодородной равнине и впадает в Бискайский залив. В этот же залив впадает река Гаронна. Её исток находится в Пиренеях. Гаронна протекает по районам с жарким климатом, поэтому летом она сильно мелеет. Сена течёт по низменности на север и впадает в пролив Ла-Манш. Её течение медленное, спокойное, недаром название реки в переводе означает «тихая река». На Сене стоит столица Франции — Париж (рис. 9).

На севере и западе Франции на климат оказывает влияние тёплое Северо-Атлантическое течение. Погода здесь дождливая и зимой и летом. На восточных равнинах страны обычно жаркое лето и холодная зима. На побережье Средиземного моря жаркое, сухое лето и тёплая, влажная зима.

Большая часть Франции лежит в зоне широколиственных лесов, но леса сохранились в основном в горных районах. В предгорьях и на склонах гор растут буки, дубы, каштаны. Высоко в горах — ели и пихты. Большинство лесов, растущих на равнинах, посажены



Рис. 9. Париж

людьми. На юге страны, вдоль побережья, растут вечнозелёные деревья и кустарники.

Животный мир страны из-за активной хозяйственной деятельности людей бедный. В лесных районах встречаются *дикие лесные коты, лисицы, барсуки, косули, лани, кабаны, белки, зайцы*. На лугах и в лесах обитают *куропатки, рябчики, коршуны, дрозды, фламинго*. Во Франции более 300 охраняемых природных территорий. Большинство заповедников и национальных парков находится в горах.

Благодаря мягкому климату и плодородию земель Франция ста-



Рис. 10. Виноградники

ла одной из передовых сельскохозяйственных стран. Франция — крупнейший в Европе производитель зерна. Главная зерновая культура — *пшеница*. На севере выращивают *свёклу, яблоки, вишню, сливу*. На северо-западе, где много пастбищ, разводят *коров*. Здесь выведены коровы молочных пород, которые экспортируются в другие страны. Из коровьего молока изготавливают масло и сыры, которыми славится Франция. Во многих областях страны выращивают *виноград* (рис. 10). Очень много виноградников находится на юге Франции. Из винограда изготавливают соки и самые известные в мире вина. В каждом районе страны делают свои вина. Недаром многие из них имеют

название района, в котором их произвели. Шампанское раньше делали только в Шампани, бордо — в городе Бордо, коньяк — в городе Коньяк. На юге Франции также растут *персики, абрикосы, подсолнечник и кукуруза*.

Франция — высокоразвитая промышленная страна. На её предприятиях выпускают химикаты, текстиль, электрооборудование, производят самолёты, космические ракеты, высокоскоростные поезда, автомобили «рено» и «пежо». На реках построены гидроэлектростанции. Электроэнергия вырабатывается и на атомных электростанциях. Франция — ядерная держава.

Во Франции добывают *железную руду, каменный уголь, бокситы*. На юго-западе страны находятся месторождения *нефти*.

Территория Франции разделена на области: Нормандию, Бретань, Эльзас, Бургундию, Прованс и другие. В пределах каждой области выделяют департаменты. Остров Корсика в Средиземном море принадлежит Франции. Франция имеет также владения в Америке, Африке, Океании.

Франция — республика. Во главе правительства стоит президент, который назначает премьер-министра. Президент избирается всенародным голосованием сроком на 7 лет.

Столица Франции — **Париж**. Это один из красивейших городов мира.

Франция — крупное государство Западной Европы. Её территория на севере, западе и юге омывается морями Атлантического океана. Франция граничит с Германией, Швейцарией, Италией, Испанией и другими государствами. На северо-западе страны расположены равнины, на юге и юго-востоке — горы. Крупные реки — Луара, Сена, Гаронна.

Во Франции высоко развиты промышленность и сельское хозяйство. Промышленные предприятия выпускают станки, автомобили, самолёты, оборудование для фабрик и заводов. Крестьяне выращивают виноград, пшеницу, овощи и фрукты, разводят коров и производят молочные продукты.

Франция — республика. Глава государства — президент. Столица — Париж.

БИБЛИОТЕКА
КГБОУ

«Красноярская школа №5»

ДЛЯ ЛЮБОЗНАТЕЛЬНЫХ...

Виноградники — неотъемлемая часть французского пейзажа. На долю Франции приходится около четверти мирового производства вина. Вино делают из сока чёрного и белого винограда. Раньше, чтобы получить сок, гроздья давили ногами, теперь используют современную технику.

Франция — родина кино. В 1895 году братья Люмьер провели первый киносеанс для 33 зрителей. Сегодня Франция — один из лидеров мирового кинематографа. У нас в России любят комедии с участием Луи де Фюнеса, Пьера Ришара, Жерара Депардье.

Французские духи считаются лучшими в мире. Большинство парфюмерных фабрик находится по соседству с плантациями роз, жасмина и

лаванды. При смешивании цветочных эфирных масел рождаются разнообразные ароматы.

Франция славится также своей косметикой, модной одеждой и обувью, которые являются предметом экспорта.

ВОПРОСЫ И ЗАДАНИЯ



1. Покажите на карте Францию и её столицу. Отметьте их на контурной карте.
2. Каков рельеф этой страны?
3. Сравните климат Великобритании и Франции. Чем объясняются различия?
4. Какую продукцию, известную во всём мире, выпускают во Франции?
5. В чём причины хорошо развитого сельского хозяйства Франции?

ФРАНЦИЯ: НАСЕЛЕНИЕ, КУЛЬТУРА, ОБЫЧАИ И ТРАДИЦИИ

- Какое государство Западной Европы самое большое?
- На каком языке говорят французы?
- Какую башню называют самой знаменитой парижанкой?

Во Франции живут люди разных национальностей. Большинство населения — *французы*. Французы являются единым народом и говорят на французском языке, но традиции, обычаи, любимые блюда разных областей различны.

Французы считают, что различается и характер уроженцев разных районов страны. Парижане — беспечные, обаятельные, самоуверенные. Савойцы (жители Савойи) — сдержанные, спокойные. Жители Прованса — шумные, говорливые. Они много едят, любят поспать после еды. Бретонцы, кроме французского, говорят на своём местном языке и по праздникам надевают национальные бретонские костюмы. В районах, лежащих на границе с Германией и Швейцарией, говорят по-французски и по-немецки, дома и города похожи на немецкие и швейцарские.

Кроме коренных жителей, во Франции много переселенцев из других стран и их потомков. Например, потомков африканцев, которые переехали сюда из бывших французских колоний.

Большая часть населения Франции живёт в городах и работает на промышленных предприятиях или в сфере обслуживания.

Крупные города Франции — Париж, Лион, Марсель.

Самый большой город Франции — его столица **Париж**. Это один из самых красивых городов мира. Париж стоит на берегах Сены. По середине реки лежит остров Сите, на нём в древности располагался весь город. На острове находится знаменитый собор Парижской Богоматери (Нотр-Дам де Пари), построенный в 13 веке (рис. 11). Высокий центральный шпиль собора скрывается за двумя квадратными башнями. По узкой и крутой каменной лестнице посетители храма могут подняться на башню и увидеть 16-тонный медный колокол собора.

Ещё одно знаменитое здание 13 века — **Лувр**. Раньше в Лувре жили французские короли, а сейчас там находится один из самых знаменитых художественных музеев мира. Среди многих шедевров, хранящихся в музее, можно увидеть знаменитую картину Леонардо да Винчи «Джоконда».

На левом берегу Сены возвышается **Эйфелева башня**. Она построена из стали, её высота 300 м, а вес 9 т. Наверху башни находится смотровая площадка, на которую туристы поднимаются на лифте. Со смотровой площадки виден весь город.

Самый знаменитый проспект Парижа — **Елисейские Поля**. Вдоль проспекта расположились многочисленные магазины с красивыми витринами, рестораны и кафе. В некоторых кафе столики вынесены на тротуары, и парижане и гости города могут пить кофе и любоваться красивейшей улицей Парижа. Заканчиваются Елисейские Поля **Триумфальной аркой** (рис. 12).

Один из самых знаменитых районов старого Парижа — **Монмартр** расположен на высоком холме. Раньше это был район художников, поэтов и музыкантов. На улочках Монмартра всегда много туристов, они сидят в уличных кафе, слушают музыкантов или покупают картины у местных художников.

Недалеко от Парижа расположился королевский дворец **Версаль**. Версальский дворец окружён прекрасным парком со множеством цветов, скульптур и фонтанов. В тёплое время года в парк приезжают отдохнуть парижане и жители других городов.

К юго-западу от Парижа вдоль берегов реки Луары сохранились пре-



Рис. 11. Собор Парижской Богоматери



Рис. 12. Триумфальная арка



Рис. 13. Лион — старый город



Рис. 14. Марсель — крупнейший порт Франции

красные *средневековые** замки, окружённые парками. Большинство из них являются музеями, и туда приезжают сотни туристов из разных стран мира.

Второй по величине город Франции — **Лион**. Он построен на равнине, в месте пересечения двух рек. Лион — крупный промышленный центр Франции. Там работает множество промышленных предприятий. Как и многие древние города Франции, Лион делится на старый город и новый, современный. В старом городе узкие улочки и небольшие старинные дома (рис. 13). В этих домах обязательно есть внутренний дворик, куда можно попасть через сводчатый проход — арку. В Лионе много музеев. В Музее истории ткани можно увидеть образцы тканей разных времён и стран. В Историческом музее хранится коллекция кукол со всех концов света. На холме над городом возвышается *католический** храм. К нему можно подняться в вагончике по канатной дороге.

На юге Франции, на побережье Средиземного моря находится город **Марсель** (рис. 14). Это крупнейший порт страны. На набережной города расположен рыбный рынок и множество ресторанов, в которых готовят блюда из морепродуктов. Самая многолюдная улица Марселя идёт от порта. Днём она переполнена людьми разных национальностей — иностранными рыбаками и *эмигрантами**.

К востоку от Марселя расположены лучшие курорты Франции. Это побережье называется **Лазурный Берег**. Самые известные и дорогие города-курорты — Ницца и Канны. В них с весны до осени отдыхают туристы со всего мира. Они приезжают во Францию не только на море, но и в горы. На склонах Альп построены горнолыжные курорты, лыжный сезон в которых продолжается почти круглый год.

Франция не только экономически высокоразвитая страна, но и страна с богатым историческим и культурным прошлым. Она знаменита прекрасными поэтами, писателями, художниками, музыкантами, учёными. Во Франции жили писатели Виктор Гюго, Александр Дюма, Оноре де Бальзак, художники Клод Моне, Огюст Ренуар, Пабло Пикассо, учёные Андре Ампер, Пьер Кюри, Луи Пастер.

Основное население — французы, но традиции и обычаи жителей разных областей различны.

Столица — Париж. В центре столицы находится собор Парижской Богоматери. Главный проспект — Елисейские Поля, где расположены самые большие магазины, рестораны. Символом Франции неизменно остаётся Эйфелева башня.

Крупные города — Лион и Марсель.

ДЛЯ ЛЮБОЗНАТЕЛЬНЫХ...

Во всём мире известна любовь французов к хорошей пище. Французские повара считаются самыми лучшими в мире. В каждой французской провинции готовят свои блюда, но есть и общие, традиционные.

Большинство французов начинают утро с большой чашки кофе с сухариком или хлебом с маслом и вареньем. Обед плотный, обязательно с супом и мясным блюдом. Ужин более лёгкий, с супом и сыром. Одним из самых популярных блюд является бифштекс (жареное мясо) с картофелем, а из молочных продуктов — сыр. Здесь производят около 400 сортов сыра. Французы едят очень много овощей.

Недалеко от Парижа расположен Евро-Диснейленд. Это одна из достопримечательностей Франции. В школьные каникулы здесь бывает много посетителей. Парк разделён на 5 основных зон — стран: Страна приключений, Страна сказок и другие. В каждой зоне работают различные аттракционы для детей и взрослых.

Самые дорогие грибы — трюфели. Килограмм хороших трюфелей может стоить более 4000 долларов. У них нет ни шляпки, ни ножки, а по форме они напоминают картофелину. Собирать трюфели трудно, потому что грибы находятся под землёй, а на поверхности можно увидеть только небольшой бугорок. Некоторые грибы прячутся под землёй на глубине 10—15 см, и человеку самому их не найти. Французы для поиска трюфелей используют свиней. Они могут учуять грибок даже глубоко под землёй.

ВОПРОСЫ И ЗАДАНИЯ



1. Покажите на карте столицу и крупные города Франции.

- Прогуляйтесь мысленно по улицам Парижа. Какие интересные памятники старины вы могли бы увидеть?
- Как вы думаете, зачем на Эйфелевой башне установлены большие прожекторы?
- Красоту какого собора лучше всех удалось описать Виктору Гюго? По какой книге поставлен мюзикл «Нотр-Дам де Пари»?
- Расскажите об особенностях французской кухни.
- Каких французских писателей и актёров вы знаете?

ГЕРМАНИЯ (ФЕДЕРАТИВНАЯ РЕСПУБЛИКА ГЕРМАНИЯ)



- С каким крупным государством граничит Франция на востоке?
- Найдите на карте Альпы.
- Найдите на карте реки Рейн, Эльбу, Дунай.
- Определите по картам приложения к учебнику особенности природы Германии.
- Определите по карте «Западная Европа. Занятия населения» приложения, какие отрасли промышленности и сельского хозяйства развиты в Германии.

Государственный язык — немецкий.
Столица — Берлин.

Федеративная Республика Германия находится в центре Европы. Контур государства на физической карте напоминает ветвистое дерево. Германия граничит с девятью государствами. Это Франция, Австрия, Швейцария, Чехия, Польша и другие. На севере территория Германии омывается водами Балтийского и Северного морей. Берега здесь низкие с удобными бухтами.

Рельеф страны разнообразный. На севере и северо-востоке Германии расположены плоские низменные равнины. В центре страны возвышенности и невысокие горы чередуются с широкими долинами. На юге вдоль границы с Австрией протянулись Альпы. В горах можно встретить старинные замки (рис. 15).

В Германии много рек. На севере они спокойные, неторопливые, а на юге быстрые, порожистые. Самые крупные реки страны — Рейн, Эльба, Дунай. Рейн берёт начало в предгорьях Альп, течёт через всю страну на север и впадает в Северное море. В Северное море также впадает Эльба. Исток Дуная лежит в горах на юго-западе страны, впадает река в Чёрное море. Большинство рек Германии судоходны и соединены между собой каналами. Самое крупное озеро страны — Боденское расположено на границе Германии, Австрии и Швейцарии.

Недра страны богаты полезными ископаемыми. Здесь добывают нефть, газ, поваренную соль, уголь, железную руду и сырьё для производства строительных материалов. На юго-западе Германии есть минеральные источники, поэтому там расположено много известных курортов.

Климатические условия благоприятны для развития сельского хозяйства. В Германии выращивают зерновые культуры: пшеницу, рожь, овёс, ячмень, а также картофель, сахарную свёклу, хмель, виноград. Из винограда производят белые вина, которыми славится Германия, а из хмеля и ячменя варят пиво. Германия экспортирует сахар, вино и пиво в разные страны Европы и Азии. В стране разводят коров и свиней. Из их мяса изготавливают колбасы и сосиски.

Германия — ведущая индустриальная страна Европы. Одна из наиболее развитых отраслей промышленности — машиностроение. В Германии производят автомобили (фольксваген, мерседес-бенц, БМВ, опель), станки, оборудование, сельскохозяйственную и бытовую технику, радиоэлектронику, оптические приборы. На *вёрфях** страны строят морские и речные суда. Предприятия химической промышленности выпускают удобрения, краски, пластмассы, лекарства. Продукция крупных немецких *концёрнов**, таких, как «Сименс» (электротехника и электроника) и «Байер» (лекарства), экспортируется во все страны мира.

Германия — *федеративная** республика, то есть в её состав входят разные крупные территории. На них наряду с едиными для всей страны законами действуют свои законы и правительства. Районы, входящие в состав Германии, называются *зёмлями**. Германия поделена на 16 земель: Баварию, Саксонию, Тюрингию, Бранденбург и другие. Во главе государства стоит президент, а главой правительства является канцлер.

По численности населения Германия занимает первое место в Европе. Большинство населения Германии — немцы. Все они говорят на немецком языке. Этот язык включает в себя несколько *диалékтов**, особенностей произношения, присущих той или иной местности. Поэтому, разговаривая с незнакомым человеком, коренные жители Германии могут узнать по диалекту, где живёт собеседник. В каждой из земель есть свои национальные костюмы, традиции, праздники (рис. 16). Несмотря на различия, у немцев есть общие черты: они пунктуальны, аккуратны, предпочитают удобную скромную одежду.

Любимые национальные блюда коренных жителей Германии — сардельки, колбасы, свинина, тушёная капуста. Почти все немцы любят путешествовать.



Рис. 15. Германия. Замок в горах



Рис. 16. Праздник



Рис. 17. Бранденбургские ворота

Кроме немцев, в Германии проживают переселенцы из других стран: турки, поляки, итальянцы, испанцы. Как и в других различных странах, большая часть населения живёт в городах.

Крупнейшие города Германии — Берлин, Гамбург, Мюнхен.

Берлин — столица Федеративной Республики Германии — самый многонаселённый город страны. Он расположен на северо-востоке Германии. Это промышленный, научный и культурный центр. В городе много архитектурных памятников. Это **Бранденбургские ворота** (рис. 17) — Берлинская триумфальная арка, здание **Рейхстага**, в котором сейчас находится музей. В Берлине множество музеев: Музей Египта, Картинная галерея, Национальная галерея. Во всём мире известен Берлинский зоопарк. В нём звери находятся не в клетках, а в специальных вольерах, отделённых широкими рвами (рис. 18).

Гамбург — второй по величине город государства. Это крупнейший морской и речной порт Германии. Он расположен на берегах Эльбы, в 100 км от её впадения в море. Во время морских приливов в Гамбург заходят океанские корабли. Основная часть города расположена на правом берегу реки. В старом городе сохранились



Рис. 18. Берлинский зоопарк

средневековые улочки: узкие, извилистые, плотно застроенные домами. На левом берегу и островах по середине реки раскинулись портовые сооружения и промышленные предприятия. Правый и левый берега соединяют многочисленные мосты. Многие жители Германии не считают Гамбург типично немецким городом, так как здесь любят есть рыбу и часто говорят по-английски.

Мюнхен — столица Баварии, крупный индустриальный центр страны (рис. 19). Он расположен на юге Германии. Кроме промышленных

предприятий, в городе много старинных зданий: *Ратуша*^{*}, построенная в 15 веке, церковь Святого Петра — строение 11 века. В Мюнхене разбит один из красивейших парков Европы — Английский сад.

Другие крупные города Германии — **Франкфурт-на-Майне** и **Кёльн**. Франкфурт — единственный город в Германии, где построены небоскрёбы. Кёльн знаменит собором Святых Петра и Марии, над которым возвышаются две башни со шпилями. Во всём мире этот собор называют Кёльнским.

Большинство немцев всё же живут в небольших городках.

В Германии родились и жили многие известные люди, например композитор Бетховен, поэт Гёте, сказочники братья Гримм. Ими созданы музыкальные и литературные произведения, ставшие шедеврами мировой культуры.



Рис. 19. Мюнхен

Германия расположена в центре Европы. Это крупное государство. Оно граничит с девятью странами. Рельеф разнообразен (от плоских плодородных равнин на севере до заснеженных Альп на юге). В Германии много рек, страна имеет выход к Северному и Балтийскому морям. Высоко развиты промышленность и сельское хозяйство.

Столица — Берлин. Крупные города — Гамбург, Мюнхен.

ДЛЯ ЛЮБОЗНАТЕЛЬНЫХ...

С 1949 по 1990 год в Европе существовало две Германии. После Второй мировой войны, в ходе которой фашистская Германия была разгромлена, страны-победительницы поделили территорию Германии на зоны. В восточной зоне находились советские войска, а в западной — войска США, Великобритании и Франции. На востоке была образована Германская Демократическая Республика, а на западе — Федеративная Республика Германия. В 1990 году обе Германии опять стали единой страной.

В каждой немецкой земле существуют свои собственные законы. Даже школьные каникулы имеют разную продолжительность и проходят в разное время.

Первые права немецкие школьники получают в начальной школе. Они сдают специальный экзамен и получают права на вождение велосипеда. Без прав ни детям, ни взрослым нельзя ездить на двухколёсном велосипеде по городу.

Немцы очень любят собак. Германия — родина многих пород собак: добермана, ротвейлера, немецкой овчарки, немецкого дога. Самая популярная порода собак в Германии — жесткошёрстная такса.

Из крупных европейских стран Германия самая плотно населённая и самая индустриальная. В 60—70-х годах 20 века она была одной из самых загрязнённых стран мира. Воздух в больших городах загрязняли выхлопные газы автомобилей, выбросы промышленных предприятий. Вода в Рейне была такая грязная, что его называли «сточной канавой Европы». Леса болели из-за кислотных дождей. Под давлением экологических движений правительство стало принимать меры по охране природы страны. В 1986 году было создано Министерство охраны окружающей среды. В стране стали выпускать очистное оборудование и устанавливать его на всех крупных предприятиях. Эти меры дали свои результаты. Очистился Рейн — в нём стало можно ловить рыбу. Над большими городами исчезла тёмно-серая ядовитая дымка, стал чище воздух.

В Берлине расположен Трептов-парк, в котором похоронены советские солдаты, погибшие весной 1945 года. Здесь на холме установлен памятник воину-освободителю с девочкой на руках.

Одно из крупнейших собраний живописи находится в Дрездене — это Дрезденская картинная галерея.

ВОПРОСЫ И ЗАДАНИЯ



1. Покажите Германию и её столицу на политической карте.
2. Определите по физической карте основные формы рельефа страны.
3. Отметьте на контурной карте главные реки Германии.
4. Нарисуйте значки полезных ископаемых, которые добываются в Германии.
5. Какие знаменитые марки легковых автомобилей выпускают в Германии?
6. Во всём мире известны немецкие теннисисты Борис Беккер и Штеффи Граф, автогонщик Михаэль Шумахер. Каких ещё знаменитых людей Германии вы знаете?

АВСТРИЯ (АВСТРИЙСКАЯ РЕСПУБЛИКА)



- С каким государством граничит Германия на юго-востоке?
- Вспомните, на территории каких стран расположено Боденское озеро.
- Определите по карте «Западная Европа. Занятия населения» приложения основные отрасли промышленности и сельского хозяйства Австрии.

Государственный язык — немецкий.
Столица — Вена.

Австрия расположена в центре Европы. Большую часть страны занимают горы Альпы и только небольшая её часть занята равниной. Именно поэтому Австрию часто называют Альпийской республикой. На склонах гор растут хвойные, дубовые и буковые леса. По площади лесов Австрия занимает одно из первых мест в Европе. Выше лесов располагаются горные луга и пастбища (рис. 20), а самые высокие вершины покрыты снегами и ледниками.

Заповедники занимают более $\frac{1}{4}$ территории страны. В крупнейшем заповеднике страны обитают *благородные олени, лоси, косули, бурые медведи.*



Рис. 20. Горный луг в Альпах



Рис. 21. Озеро в горах



Рис. 22. Памятник Моцарту

На востоке Австрии лежат плодородные земли, там выращивают *пшеницу* и *виноград*.

По территории республики протекает множество рек. Большинство из них горные, быстрые и порожистые. На них построены гидроэлектростанции, которые обеспечивают электроэнергией Австрию и другие страны. Самая большая река Австрийской Республики — Дунай. Она протекает через всю северную часть страны. Самое крупное озеро — Боденское. На севере страны расположено множество небольших озёр. Эта местность называется Озёрным краем (рис. 21).

Австрия богата полезными ископаемыми. Здесь добывают *нефть*, *бурый уголь*, *железную руду*.

Основное население страны составляют *австрийцы* — потомки немцев, чехов, венгров и других народов Европы. Немецкий язык австрийцев отличается от языка жителей Германии.

Самый многонаселённый город Австрии — её столица **Вена**. Она расположена на берегу Дуная. Почти вплотную к городу подходит лес, его называют Венским. Вена — старинный город, в котором много памятников. Это памятники композиторам Моцарту (рис. 22), Штраусу и другим известным людям. В центре города стоит памятник воинам Советской армии, освобождавшим Вену в 1945 году во время Второй мировой войны.

Символ Вены — одно из наиболее старых зданий города — **собор Святого Стёфана**. Его строили почти 200 лет, с 13 по 15 век, но так и не достроили. Северная башня собора осталась незавершённой. В южной башне расположена смотровая площадка, с которой открывается вид на весь город. Недалеко от собора стоит бывший императорский дворец. Сейчас это музей, в котором хранятся сокровища императорской семьи: посуда, столовое серебро, украшения (среди которых корона императора).



Рис. 23. Зальцбург

Историческую часть города кольцом окружает широкая улица. Она называется Ринг. На ней расположены музей, Венский оперный театр, Ратуша.

На востоке Вены находится бывшая летняя резиденция императоров Австрии — Шёнбрунн. Это прекрасный дворец, окружённый парком. Во дворце почти 1500 помещений, самые красивые из них открыты для посетителей. В парке можно увидеть цветочные клумбы, тенистые аллеи, красиво подстриженные деревья и кустарники, фонтаны, мраморные статуи. В Шёнбрунне находится старейший в мире зоопарк.

На берегу Дуная расположен комплекс зданий Организации Объединённых Наций (ООН) — это единственные небоскрёбы столицы Австрии.

Другой крупный город страны — Зальцбург (рис. 23). Во всём мире он известен как родина композитора Вольфганга Амадея Моцарта. В городе находится Музей Моцарта и ежегодно проводится музыкальный фестиваль. Над городом на скале возвышается старинный величественный дворец.

В Австрии много горнолыжных курортов. Один из самых известных центров горнолыжного спорта — город Инсбрук.

Австрия — небольшая горная страна. Основную территорию занимают Восточные Альпы. На востоке лежат низменности, где живёт большая часть австрийцев. На берегу Дуная расположена столица Австрии — старинный город Вена. Здесь жили многие музыканты. Известный центр горнолыжного спорта — Инсбрук.

ДЛЯ ЛЮБОЗНАТЕЛЬНЫХ...

Туризм приносит Австрии большой доход. Туристов привлекает и пышность старинной архитектуры, и возможность окунуться в мир классической музыки.

Вена, как магнит, притягивала к себе композиторов и музыкантов. Здесь жили Гайдн, Моцарт, Бетховен, Шуберт. Один из самых любимых композиторов Вены — Иоганн Штраус. Его называют «королём вальсов». Вальсы Штрауса «Сказки Венского леса», «На прекрасном голубом Дунае» и многие другие до сих пор можно услышать на улицах и в парках столицы Австрии. В городском парке Вены стоит памятник Иоганну Штраусу.

На фестивалях цветов в Австрии венками украшают даже головы коров. Такое зрелище вызывает восторг у туристов.

Тироль — земля на западе Австрии. Здесь находятся самые высокие в стране горы. Крестьяне в горном Тироле разводят скот, производят сыр и масло. Свежее молоко спускают с высокогорных пастбищ по «молокопроводам» — полиэтиленовым трубам — в сёла, которые находятся у подножия.

Необычны песни тирольских пастухов. Они исполняются высоким голосом и не имеют слов. Певец сам придумывает мотив и не всегда может повторить его ещё раз.

Столица Тироля — Инсбрук дважды был столицей зимних Олимпийских игр.

ВОПРОСЫ И ЗАДАНИЯ



1. Покажите на карте Австрию, её столицу и крупные города.
2. Отметьте их на контурной карте.
3. Каков рельеф в этой стране?
4. Как используются быстрые горные реки?
5. Пользуясь картой «Западная Европа. Растительный и животный мир» приложения, назовите животных, обитающих в заповедниках Австрии.
6. Составьте рассказ о достопримечательностях Австрии.

ШВЕЙЦАРИЯ (ШВЕЙЦАРСКАЯ КОНФЕДЕРАЦИЯ*)



- С какой страной граничит Франция на востоке, а Австрия на западе?
- Найдите на карте столицу Швейцарии.

Государственные языки — немецкий, французский, итальянский.
Столица — Берн.

Швейцария — небольшая альпийская страна. Это самая высокогорная страна в Европе. Её границы с Францией, Австрией и Италией проходят по высоким горным хребтам, и только граница с Германией идёт по низменности.

Большую часть страны занимают горы. Для швейцарских Альп характерны глубокие ущелья и каменные скалы (рис. 24). На вершинах гор лежат вечные снега и ледники. Зимой часто бывают снежные обвалы, сходят лавины.

Склоны гор покрыты лесами, выше располагаются альпийские луга. В центре Швейцарии расположено невысокое плоскогорье. В Альпах берёт начало река Рейн.

Швейцария — страна не только гор, но и озёр. Самые крупные из них — Боденское и Женевское.

Швейцария — одна из самых красивых стран мира. Высокие горы со снежными вершинами чередуются с холмистыми равнинами (рис. 25), на которых раскинулись прозрачные озёра. Чудесная природа, чистый горный воздух, мягкий климат привлекают в Швейцарию тысячи туристов. На роскошные горные курорты каждую зиму приезжают любители горнолыжного спорта (рис. 26). Женевское озеро также любимое место отдыха швейцарцев и гостей страны.



Рис. 24. Швейцарские Альпы



Рис. 25. Деревня в горах



Рис. 26. Горнолыжник



Рис. 27. Магазин часов

Климат Швейцарии благоприятен для сельского хозяйства, но здесь очень мало пахотных земель. Тем не менее на равнинах выращивают *пшеницу, ячмень, картофель, сахарную свёклу, виноград*. Ведущая отрасль — животноводство. В стране была выведена специальная порода *коров*, которые дают много молока. Из молока делают сыр и масло. Швейцарский сыр экспортируют во все страны мира. Не менее знаменит и швейцарский шоколад. Он считается одним из лучших в мире.

На промышленных предприятиях Швейцарии изготавливают точные приборы, электрооборудование, лекарства, ткани. Всемирной известностью пользуются швейцарские часы (рис. 27). Они отличаются высокой точностью и прочностью. Часы могут быть сделаны из стали или драгоценных металлов. Самые дорогие часы выпускаются малыми партиями, и их покупают только очень богатые люди.

Швейцария — мировой финансовый центр. Это страна банков. Здесь хранят деньги и ценные бумаги промышленные и торговые компании, а также богатые люди со всего света. Швейцарские банки считаются самыми надёжными в мире.

Страна разделена на районы. Каждый район имеет собственную конституцию, правительство и парламент. В Швейцарии три государственных языка, но большинство населения говорит на немецком языке. Жителей страны называют *швейцарцами*.

В Швейцарии немного городов, но в них живёт большая часть населения страны.

Столица Швейцарии — город **Берн**. Улицы старинного Берна отличаются от улиц других городов. Первые этажи домов как бы отодвинуты вглубь. Вторые этажи нависают над первыми, опираясь на ряд арок, которые образуют галереи. Почти во всех домах на окнах ящики с цветами.

Самый большой город страны — **Цюрих**. Это главный промышленный центр Швейцарии. Цюрих — древний город, ему более 1000 лет.

Но самым знаменитым городом является **Женева**. С давних времён это центр ювелирного дела и производства точных механизмов. Здесь изготавливают дорогие украшения из драгоценных металлов и камней. В Женеве расположены самые известные часовые фирмы. Старую и новую части города разделяет река Рона. Через неё перекинута несколько мостов. Самый красивый из них называется Монблан. В старой части города много магазинов, банков, фирм. В центре города возвышается прекрасный собор. На противоположном берегу реки находятся высокие современные здания. В Женеве располагается Европейская штаб-квартира ООН.

На побережье Женевского озера стоит город **Лозанна**. Это знаменитый международный курорт и туристический центр. В городе находится штаб-квартира Международного олимпийского комитета и Олимпийский музей.

Все города Швейцарии связаны между собой прекрасными автомобильными дорогами. Они проходят по равнинам и крутым горным склонам. Через глубокие ущелья перекинута мосты, а в непроходимых местах — скалах проложены туннели.

Швейцария расположена в Альпах. На её территории берёт начало река Рейн, расположено Женевское озеро. В стране высокоразвитая экономика. Основная отрасль сельского хозяйства — молочное животноводство. Мировую известность получили швейцарские часы, шоколад, сыр, точные приборы, лекарства. Банки Швейцарии считаются самыми надёжными. Это одна из богатейших стран мира. Столица — Берн.

ДЛЯ ЛЮБОЗНАТЕЛЬНЫХ...

Об истории происхождения названия столицы Швейцарии существует легенда. Герцог, основавший город в 1191 году, решил назвать его именем первого зверя, убитого им на охоте. Был убит медведь, поэтому город получил название Берн — медведь.

На горном перевале Сан-Бернар находится одноимённый монастырь. В нём раньше разводили крупных выносливых собак — сенбернаров, предназначенных для спасения людей в горах. Эти собаки должны были находить обессиленных или занесённых снегом путников и провожать их в монастырь. Сенбернары спасли множество людей, одному из них — Барри на перевале поставлен памятник.

ВОПРОСЫ И ЗАДАНИЯ



1. Покажите на карте города Берн и Женеву.
2. Какая поверхность этой страны?
3. Почему в Швейцарии мало пахотных земель?
4. Какая специализация сельского хозяйства в стране?
5. Чем прославилась Швейцария?
6. Что общего в экономике стран Западной Европы?

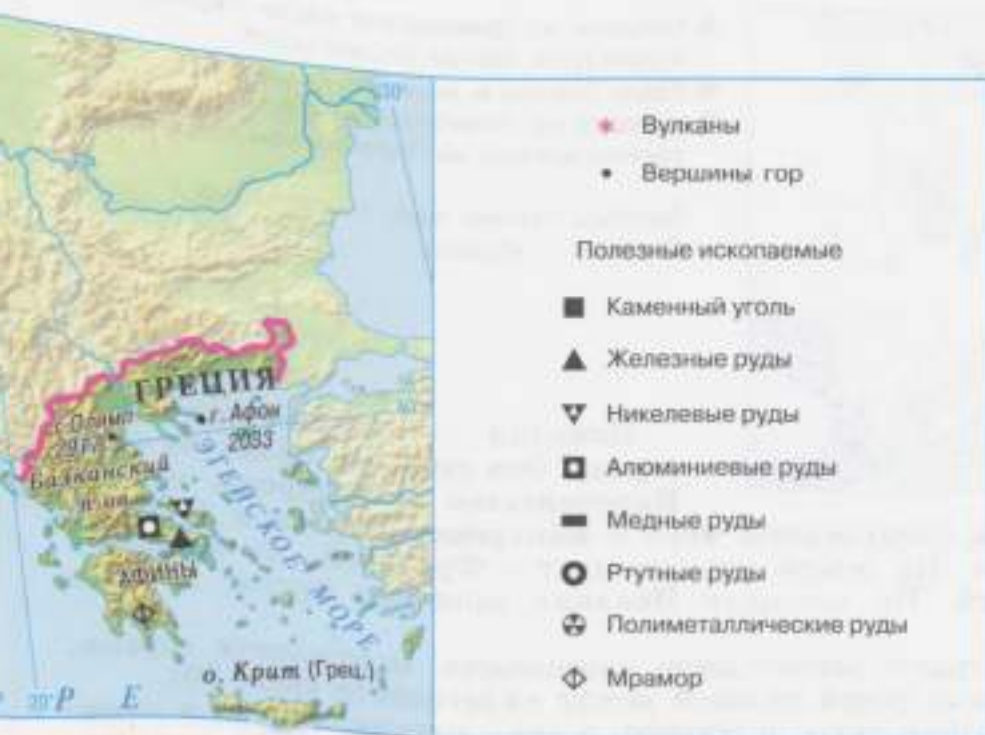
ЮЖНАЯ ЕВРОПА



Рис. 28. Физическая карта Южной Европы



Рис. 29. Политическая карта Южной Европы



Страны Южной Европы расположены на крупных полуостровах — Пиренейском, Апеннинском, Балканском (рис. 28). Эти полуострова омываются водами Средиземного моря. Для этого региона характерен гористый рельеф (большую часть полуостровов занимают плоскогорья) и тёплый климат (жаркое лето и мягкая зима). Здесь находятся самые большие в Европе плантации оливковых и цитрусовых деревьев. На Средиземноморском побережье расположены лучшие европейские курорты.

Наиболее крупные государства Южной Европы — Испания, Португалия, Италия и Греция (рис. 29).

ИСПАНИЯ (КОРОЛЕВСТВО ИСПАНИЯ)



- Найдите на физической карте Пиренейский полуостров. Где он расположен?
- Какие океаны и моря его омывают?
- Найдите на политической карте государства, расположенные на Пиренейском полуострове.

Государственный язык — испанский.
Столица — Мадрид.

Испания — южно-европейская страна. Она занимает большую часть Пиренейского полуострова, небольшие острова в Средиземном море и Канарские острова в Атлантическом океане. На севере она граничит с Францией, на западе — с Португалией. По площади Испания занимает третье место в Европе.

В центре страны расположено плоскогорье, окружённое горами. Вдоль побережья узкой полосой лежат низменности (рис. 30).

Лето в Испании сухое и жаркое, а зима мягкая: тёплая и влажная. На севере страны растут широколиственные леса, на юге много вечнозелёных субтропических растений.

Испания — аграрно-индустриальная страна. Сельское хозяйство играет важную роль в её экономике. Здесь выращивают *апельсины, оливки, виноград, миндальные орехи, пшеницу*. Испанские апельсины известны во всей Европе. Оливки консервируют, а также из них делают оливковое масло. Испания занимает первое место в мире по его производству. В стране разводят *коров, овец и коз*.

В Испании собирают автомобили разных марок, строят суда, производят станки, электротехнику, ткани. Большой доход стране приносит туризм. Испания занимает одно из первых мест в Европе по количеству солнечных дней. Благодаря этому на средиземноморские курорты страны и Канарские острова приезжают туристы из разных стран мира.

Испания — монархия. Во главе государства стоит король. Страна делится на районы (провинции), которые различаются природными условиями, основными занятиями населения, традициями и обычаями.

Населяют страну *испанцы*. Все испанцы любят *корриду** (рис. 31), танец фламенко (рис. 32) и *сиэсту** — полуденный отдых. В полдень на несколько часов закрываются небольшие



Рис. 30. Побережье Испании



Рис. 31. Коррида



Рис. 32. Фламенко

магазинчики, кафе, мастерские. Испанцы пережидают дневной зной в прохладе домов. Эта традиция возникла из-за жаркого климата.

Крупнейшие города Испании — Мадрид, Барселона, Валенсия, Севилья. Это древние города с неповторимыми памятниками архитектуры.

Мадрид — столица Испании, её самый большой город, финансовый и деловой центр (рис. 33). Он расположен на берегу небольшой реки. В городе находятся старинный Королевский дворец, здание испанского парламента, Национальная библиотека и другие правительственные и культурные учреждения. В Национальном художественном музее **Прадо** выставлены картины самых известных испанских художников. Сюда приезжают туристы со всего мира. Кроме старинных домов, в Мадриде много современных зданий из стекла и бетона. Они появились не только на окраинах, но и в центре города. Центральную часть столицы пересекает проспект с современными высотными зданиями, в которых находятся отели, банки и офисы крупных компаний.

Барселона расположена на побережье Средиземного моря. Это крупнейший город-порт Испании. Барселона находится недалеко от границы с Францией — час езды на машине. Это один из красивейших городов мира, культурный и экономический центр Испании. В городе сохранилось множество средневековых зданий: церквей и жилых домов. На одной из площадей Барселоны на высокой колонне стоит памятник Христофору Колумбу. В центре города сооружены



Рис. 33. Мадрид



Рис. 34. Собор Святого Семейства

«поющие» фонтаны, которые работают ночью и подсвечиваются разными цветами.

Главной достопримечательностью Барселоны являются здания, построенные самым известным испанским архитектором Антонио Гауди в конце 19 — начале 20 века. Это жилые дома с необычными *фасадами**, облицованными камнем, керамической плиткой или битым стеклом, и причудливыми крышами. Над городом возвышается собор Святого Семейства (рис. 34). Этот собор Антонио Гауди начал строить в конце 19 века. Смерть помешала ему закончить работу, и собор остался недостроенным.

В 1992 году в Барселоне проходили Олимпийские игры.

Севилья расположена на берегу реки, на юго-западе Испании. Это крупный торгово-промышленный центр страны. Здесь сохранилось много памятников архитектуры. Город известен тем, что именно сюда вернулись корабли Христофора Колумба после открытия Америки. В Севилье до сих пор сохранилась башня 13 века, с которой горожане увидели приближающиеся корабли.

Во всём мире известны испанские художники Гойя, Веласкес, Пикассо, Дали, драматург Лопе де Вега, писатель Сервантес — автор романа о приключениях рыцаря Дон Кихота.

Испания расположена на Пиренейском полуострове. Мягкий климат позволяет выращивать цитрусовые, виноград, овощи, оливки, миндаль. В горах пасутся овцы, козы, коровы. Специфическая отрасль — разведение быков для корриды. Столица — Мадрид. Очень красивый город Барселона. Испания — один из центров международного туризма.

ДЛЯ ЛЮБОЗНАТЕЛЬНЫХ...

На юге Испании 200 дней в году среднесуточная температура не опускается ниже +25 градусов. Это способствует большому наплыву туристов.

Гибралтарская скала высится у входа в Средиземное море. Через Гибралтар открывается путь в Африку.

Фламенко — красивый танец андалузских цыган. Танцоры в костюмах (мужчины в чёрном, женщины в платьях с оборками, волосы украшены красной розой) выбивают каблуками дробь и прищёлкивают *кас-таньетами** под аккомпанемент гитары.

Гитара впервые появилась в Испании в 18 веке.

Испанская кухня разнообразна: жареная и тушёная свинина, маслины, острые приправы из томатов, лука, чеснока и красного перца. Популярна тортилья — омлет с добавлением картофеля и овощей. Некоторые праздники в Испании имеют кулинарный оттенок (праздник сыра, праздник поджаривания каштанов).

ВОПРОСЫ И ЗАДАНИЯ

- ?
1. Где расположена Испания? Отметьте её территорию на контурной карте.
 2. Почему в стране хорошо развито сельское хозяйство?
 3. Как вы думаете, какая её продукция идёт на экспорт?
 4. Что такое коррида?
 5. Составьте рассказ о Барселоне.
 6. Почему в Испанию приезжает много туристов?

ПОРТУГАЛИЯ (ПОРТУГАЛЬСКАЯ РЕСПУБЛИКА)



- Какое государство, кроме Испании, расположено на Пиренейском полуострове?
- Сравните эти государства по площади.

Государственный язык — португальский.
Столица — Лиссабон.

Португалия расположена на западе **Пиренейского полуострова**. Береговая линия ровная, бухт и заливов мало (рис. 35). Северную часть страны занимают горы и холмы, юг и восток равнинные. Страну пересекают многочисленные реки.

Для Португалии характерны тёплая дождливая зима и жаркое лето. Однако из-за влияния океана лето не такое жаркое, как в Испании.

В стране много лесов. Здесь растут вечнозелёные деревья и кустарники (среди них *каменный дуб* и *пробковый дуб*), а также смешанные леса. К сожалению, численность лесов в Португалии сокращается. Одна из причин этого — ежегодные летние пожары.



Рис. 35. Побережье Португалии



Рис. 36. Фруктовый рынок

В Португалии выращивают *оливки, мандарины, апельсины, виноград* (рис. 36). Здесь их перерабатывают и производят оливковое масло, соки, вина. Фрукты и плоды экспортируют в разные страны Европы и мира. Кору пробкового дуба снимают, обрабатывают и вывозят в другие страны. Из коры изготавливают пробки для бутылок, термосов, посуду, стенные и напольные покрытия и другие предметы. По сбору и вывозу пробки Португалия занимает первое место в мире.

Рыболовство — одна из ведущих отраслей промышленности Португалии. На рыбоперерабатывающих предприятиях изготавливают рыбные консервы. Среди стран Западной, Южной и Северной Европы Португалия наименее экономически развита.

Португалия — республика. Её столица — **Лиссабон**. Узкие извилистые улочки старинного города поднимаются по холмам или спускаются к реке. На них сохранились отдельные старинные дома, которые были построены во времена **Христофора Колумба** или **Фернана Магеллана**. В память об известных португальских мореплавателях в 1940 году в городе был установлен памятник — монумент Открытий (рис. 37). Большая часть старинных строений: жилых домов и храмов в городе не сохранилась.



Рис. 37. Монумент Открытий

Лиссабон был почти полностью разрушен во время страшного землетрясения в конце 18 века. После землетрясения город был заново отстроен. Во многих старинных зданиях сейчас располагаются музеи. В бывшем Королевском дворце сейчас работает единственный в мире Музей карет. В 1998 году в Лиссабоне открыли один из самых длинных в Европе мостов (18 км). Он назван в честь **Васко да Гамы** и посвящён 500-летию открытия морского пути в Индию. Сейчас этот мост одна из главных достопримечательностей Португалии.

Португалия расположена на западе Европы. Климат не такой жаркий, как в Испании. Здесь выращивают фрукты, овощи, оливки. Страна занимает первое место в мире по экспорту пробки. Столица — Лиссабон.

ДЛЯ ЛЮБОЗНАТЕЛЬНЫХ...

Во многих областях Португалии методы ведения сельского хозяйства не менялись столетиями. В отдельных деревнях землю до сих пор пахут при помощи волов, на которых надевают деревянные хомуты. Одна из основных культур — кукуруза, завезённая из Америки Х. Колумбом в 15 веке.

Около трети территории страны занимают плантации пробкового дуба. Толстая пористая кора — самая ценная часть дерева. Её аккуратно снимают, сушат, размягчают кипятком или паром, прессуют в листы. Из этого сырья делают бутылочные пробки, отделочную плитку и головки воланчиков для игры в бадминтон. Кору снимают раз в 10 лет, чтобы деревья успели восстановиться.

ВОПРОСЫ И ЗАДАНИЯ

- ?
1. Отметьте на контурной карте территорию Португалии и её столицу.
 2. Почему рыболовство является одной из ведущих отраслей хозяйства Португалии?
 3. Почему Лиссабон называли европейскими воротами для морских экспедиций, уходящих в Атлантику?
 4. Каких великих португальских мореплавателей вы знаете?
 5. Почему Португалию считают одной из беднейших стран Западной Европы?
 6. Какие достопримечательности можно увидеть в столице Португалии?

ИТАЛИЯ (ИТАЛЬЯНСКАЯ РЕСПУБЛИКА): ГЕОГРАФИЧЕСКОЕ ПОЛОЖЕНИЕ, ПРИРОДА, ЭКОНОМИКА



- Какие полуострова Европы вы знаете?
- Какой полуостров похож на сапог?
- Прочитайте на карте название государства, расположенного на Апеннинском полуострове. С какими странами оно граничит?

Государственный язык — итальянский.
Столица — Рим.

Италия расположена на **Апеннинском полуострове**. В состав Италии входят острова Сицилия, Сардиния и другие, более мелкие. Италия граничит с Францией, Швейцарией, Австрией и Словенией.

Через весь полуостров протянулись невысокие **Апеннинские горы**. На севере Италии находятся **Альпы**, по которым проходят автомобильные и железные дороги, соединяющие Италию с другими государствами. В некоторых местах горы пронизаны туннелями.

В Италии до сих пор действуют три вулкана. Самые известные из них — **Везувий** близ Неаполя и **Этна** в Сицилии. В центре и на юге Италии бывают землетрясения.

На большей части территории страны зима мягкая и дождливая, а лето жаркое и сухое. Лишь на севере в горах зима холодная и снежная, а лето тёплое и влажное.

Реки в Италии короткие и быстрые. Они разливаются зимой, а летом сильно мелеют. Самая длинная и полноводная река **По** берёт начало в Альпах и впадает в Адриатическое море, протекая по самой большой низменности страны.

В Италии высоко развито сельское хозяйство. Здесь выращивают *пшеницу, рис, кукурузу, виноград, апельсины, лимоны, оливки, миндаль, яблоки*, разводят *коров*. Страна занимает первое место в мире по сбору винограда и второе место (после Испании) по сбору маслин и цитрусовых (рис. 38). Плоды экспортируют во все государства мира, консервируют, из них изготавливают соки, сиропы, джемы и вина. На юге страны овощи созревают даже в зимнее время, поэтому Италия снабжает всю Европу ранними овощами.



Рис. 38. Апельсиновый сад

Италия небогата полезными ископаемыми, поэтому ей приходится закупать промышленное сырьё в дру-



Рис. 39. Ватикан

гих странах. Ведущими отраслями промышленности являются металлургия и машиностроение. На заводах производят морские и речные суда, автомобили, мотороллеры, велосипеды. Крупный автомобильный концерн Италии «ФИАТ» выпускает самые известные итальянские автомобили. Во всём мире популярна итальянская бытовая техника и мебель. Предприятия *лёгкой промышленности** выпускают ткани, изделия из кожи, одежду и обувь. Большинство промышленных предприятий расположено на севере страны, юг экономически менее развит. У Италии большой торговый и рыболовецкий флот. В прибрежных районах страны и на островах расположено множество курортов, поэтому туризм приносит значительный доход.

Столица государства — город Рим. Он расположен почти в центре Апеннинского полуострова. Рим — самый большой город страны. Другие крупные города — Милан, Неаполь, Турин. Это промышленные центры страны.

На территории Рима находится самое маленькое государство в мире — Ватикан (рис. 39). Ватикан — резиденция Папы Римского — главы всех католиков мира. Ему принадлежит вся власть в государстве.

Италия находится на юге Европы. На севере страны расположены Альпы, южнее — Апеннины. В Италии есть действующие вулканы и бывают землетрясения.

В стране существует разница между богатым промышленным севером и менее развитым аграрным югом. Страна имеет большой флот. Значительный доход даёт туризм.

Столица — Рим. Крупные города — Милан, Неаполь, Турин.

ДЛЯ ЛЮБОЗНАТЕЛЬНЫХ...

Герб Итальянской Республики состоит из четырёх элементов — звезды, зубчатого колеса, ветвей оливы и дуба. Звезда является одним из самых древних изображений Италии. Она озаряет страну своим сиянием. Стальное зубчатое колесо — символ труда. Ветвь оливы показывает миролюбие нации, а ветвь дуба говорит о силе и достоинстве итальянского народа. В то же время олива и дуб — два наиболее типичных вида растительности Италии.

В Ватикане проживает около тысячи человек. Это священнослужители, работники дворцов и музеев. Охрану в Ватикане несут 96 гвардейцев. В государстве нет собственной полиции и судов. Но оно имеет своё правительство, гимн, газету и свои деньги. В Ватикане находятся Папский дворец и главный католический собор мира — собор Святого Петра. На службе в нём могут одновременно присутствовать несколько тысяч верующих.

ВОПРОСЫ И ЗАДАНИЯ



1. Отметьте на контурной карте Италию.
2. Используя карту «Южная Европа. Растительный и животный мир» приложения, определите, какие растения и животные обитают в Италии.
3. Какие действующие вулканы Италии вы знаете? Отметьте их на контурной карте.
4. Какие товары лёгкой промышленности производят в Италии?
5. Что такое Ватикан?

ИТАЛИЯ: НАСЕЛЕНИЕ, КУЛЬТУРА, ОБЫЧАИ И ТРАДИЦИИ

- Покажите на карте крупные города Италии.
- Какой город называют городом мостов и каналов?

Италия — одна из густонаселённых стран Европы. Практически всё население — *итальянцы*. Основная его часть проживает в городах на севере Италии. Италия — республика, её глава — президент.

Италия делится на 20 исторических областей. В каждой из них свои обычаи, праздники, но есть традиции, которые объединяют всех итальянцев (рис. 40). Одна из них — карнавал. Готовиться к нему начинают после встречи Нового года. Каждый город устанавливает свою дату проведения карнавала. Этот праздник посвящён проходам зимы и встрече весны. Карнавалы проходят на улицах и



Рис. 40. Накануне Рождества



Рис. 41. Колизей

площадях городов. Все участники карнавала надевают специальные костюмы или маски, поют, танцуют, шутят. Руководит праздничным весельем, гуляньями и шествиями Король карнавала. Самые знаменитые карнавалы устраиваются в Венеции.

Общей для всех итальянцев является любовь к макаронным изделиям. В Италии их называют пастой. Пасту едят, посыпая тёртым сыром или поливая соусом. На столе итальянцев всегда много блюд из овощей и морской рыбы.

Италия — страна древней культуры. Миллионы людей приезжают сюда, чтобы увидеть неповторимые итальянские города и музеи.

Самые знаменитые города Италии — Рим, Венеция, Флоренция, Неаполь.

Рим — столица государства. Он был образован в те времена, когда на месте современных городов и стран росли густые леса или простирались бескрайние степи, поэтому его называют Вечным городом. На протяжении многих веков город возводили лучшие итальянские мастера. Сейчас в Риме можно увидеть здания, построенные в разные времена: от 1 до 21 века. Это один из самых прекрасных городов мира. Исторический центр города находится на левом берегу реки. Здесь можно встретить почти все главные достопримечательности итальянской столицы.

Самое старое строение Рима — **Колизей** (рис. 41). Он был построен почти 2 тысячи лет назад. Гигантскую овальную арену окружают каменные трибуны. На них могло разместиться более 50 тысяч зрителей. В древнем Колизее проходили бои гладиаторов. Другие древнейшие постройки — триумфальные арки, под которыми в давние времена проезжали колесницы императоров.

Одной из достопримечательностей Рима являются фонтаны. Обычай гласит: кто хочет вернуться в Рим, должен кинуть в фонтан монету. Поэтому около фонтанов всегда много туристов, кидающих монеты. В городе множество музеев и художественных галерей. Там хранятся лучшие произведения итальянских художников и скульпторов.

К северо-западу от Рима расположена **Флоренция**, что значит «цветущая». Во Флоренции множество прекрасных дворцов, памятников и храмов, недаром её называют городом-музеем. Здесь нахо-



Рис. 42. На одной из улиц Венеции

дится одна из самых известных картинных галерей мира. Во Флоренции в давние времена работали самые известные художники и учёные Италии. Здесь жили Америго Веспуччи, именем которого назвали Америку, и Галилео Галилей, доказавший вращение Земли вокруг Солнца.

Самый уникальный город Италии и мира — Венеция. Она находится на северо-востоке Италии на побережье Адриатического моря. Город расположен на мелких островах. Улицами служат 150 каналов. Большой канал делит Венецию на две части, в него впадают каналы поменьше. Через каналы переброшены мосты. Вдоль ка-

налов выстроились дома. Каждый дом имеет два входа: с воды и суши, за домами расположены узкие улочки. По каналам передвигаются речные трамваи, катера, моторные лодки и гондолы (рис. 42).

Одним из красивейших зданий Венеции является Дворец дождей (правителей Венеции). Он стоит на площади Святого Марка — самой большой и красивой площади города, куда прилетают сотни голубей. Там же находится собор Святого Марка (рис. 43).

Неаполь — самый крупный город на юге Италии. Он расположен на берегу залива. Над городом возвышается вулкан Везувий. В старом городе узкие извилистые улочки сбегают с холмов к морю. Вдоль каменных тротуаров с обеих сторон теснятся дома. Некоторые из них стоят так близко, что из противоположных окон протя-



Рис. 43. Собор Святого Марка

нуты верёвки, на которых сушат бельё. Бедные районы Неаполя — родина пиццы — блюда, которое сейчас едят во всём мире. С давних времён в Неаполе проводятся маскарады, а на улицах города устраиваются танцевальные праздники, песенные фестивали, выступления народных оркестров.

Ещё одна достопримечательность Италии — это Падающая башня в городе Пизе (рис. 44). Она получила своё название из-за того, что стоит не прямо, как другие башни, а отклоняется от вертикального положения и кажется, что она сейчас упадёт. Это медленное падение ничто не может остановить: башня ежегодно наклоняется на 7—10 мм.

Италия подарила миру многих выдающихся художников, писателей, учёных, музыкантов. Это художники Микеланджело и Леонардо да Винчи, певцы Карузо и Паваротти, мореплаватель Америго Веспуччи и учёный Галилей.



Рис. 44. Падающая башня в Пизе

Италия сохраняет свои культурно-исторические традиции. Туристы приезжают посмотреть на античные развалины Рима, на прекрасные дворцы и церкви Флоренции, на сказочную Венецию и другие старинные города.

ДЛЯ ЛЮБОЗНАТЕЛЬНЫХ...

В древности на территории современной Италии существовала Римская империя. Это было очень могущественное государство. В момент своего наивысшего расцвета оно занимало территорию Южной и Центральной Европы, побережье Средиземного, Чёрного и Азовского морей. Римляне говорили на латинском языке, от которого образовались итальянский, французский и испанский языки. Римское право легло в основу многих современных законов. Римские цифры тоже появились в древней империи.

Сицилия — остров на юге Италии. Раньше она была одним из беднейших районов Италии. Сицилийцы, не имея работы, занимались воровством, контрабандой, совершали преступления по всей Италии. Земляки и родственники во всём поддерживали друг друга и называли себя мафией, что означает «моя семья». Во главе такой организации стоял крёстный отец, и все члены семьи ему подчинялись.

Накануне Нового года в городах Италии из окон прямо на мостовую выбрасывают старые вещи: посуду, одежду и обувь. Этот обычай связан со стремлением людей в Новом году освободиться от всего плохого: болезней, ссор, бед, несчастий.

Итальянцы любят пиццу, но она не является их главным блюдом. Когда-то она была едой бедняков — лепёшка с помидорами и дешёвым сыром. Со временем кулинары научились придавать ей разные вкусы, добавляя грибы, колбасу, морские продукты.

Итальянцы — большие почитатели оперы. Итальянские певцы (например, Лучано Паваротти) покорили весь мир. Для итальянцев опера — часть жизни, а не развлечение.

Одной из достопримечательностей Венеции являются гондолы — длинные лодки с загнутым носом. На них перевозят туристов.

ВОПРОСЫ И ЗАДАНИЯ



1. Какие праздники отмечают итальянцы?
2. Какие блюда относятся к итальянской национальной кухне?
3. Вспомните, как назывался древний театр в Риме.
4. Чем знаменита Пизанская башня?
5. Почему в Венеции люди ездят на работу не на автобусах, а на лодках?
6. Какие города вы запомнили?
7. Составьте рассказ об одном из них.

ГРЕЦИЯ (ГРЕЧЕСКАЯ РЕСПУБЛИКА)



- Какие государства расположены на полуостровах Средиземного моря?
- Покажите на политической карте государства, с которыми граничит Греция.
- Какие моря омывают территорию Греции?

Государственный язык — греческий.
Столица — Афины.

Греция расположена на юге Балканского полуострова и на островах Средиземного моря. Береговая линия сильно изрезана, она образует многочисленные бухты и заливы, что очень удобно для кораблей.




Рис. 45. Греция. Афины

Большую часть территории страны занимают горы и плоскогорья (рис. 45). Самая высокая гора Греции — Олимп. Реки, протекающие по территории Греции, короткие, бурные, с порогами и водопадами. Большинство рек в центре и на юге страны летом мелеет.

Для Греции характерно сухое жаркое лето. Самые засушливые и жаркие месяцы — июль и август. На побережье жару смягчают морские ветры. Зима мягкая, дождливая. В горах на севере страны температура воздуха опускается ниже нуля градусов, склоны гор заснежены.

Раньше горные склоны были покрыты лесами. Для того чтобы расчистить землю под поля и сады, их вырубали. Сейчас леса занимают совсем небольшую территорию, но повсюду можно встретить заросли вечнозелёных кустарников, оливковые рощи и виноградники.

Греция — индустриально-аграрная страна. На участках, свободных от скал, выращивают *оливки, пшеницу, фрукты*. В горных районах разводят *овец и коз*.

В Греции наиболее развиты лёгкая и пищевая промышленность. Здесь производят хлопчатобумажные ткани, шерстяные ковры, шьют шубы из натурального меха, обувь. На экспорт идут *маслины, оливковое масло, табак, вина, соки, фрукты и овощи*.

В стране добывают *алюминиевые и никелевые руды, мрамор, медь, серебро, свинец*.

Побережье Греции очень удобно для строительства портов. Их в стране 156. Торговый флот Греции — один из самых больших в мире. Многие суда *арендуют** иностранные компании.

Большинство населения страны составляют *греки*. Кроме них, в Греции проживают албанцы, македонцы, армяне, турки. Почти всё население Греции — православные, то есть они, как и большин-



Рис. 46. Зажжение олимпийского огня

ство россиян, исповедуют православную религию. В стране принято отмечать все большие религиозные праздники, особенно Пасху и Рождество.

Греция — страна древней культуры. В давние времена, до начала нашей эры, на территории современной Греции существовали города-государства. В каждое государство входил сам город и прилегающие к нему земли. Одним из самых богатых городов-государств были Афины. Афинские ремесленники изготавливали красивую керамику. Строители возводили величественные здания, в театрах под открытым небом ставились пьесы.

Жители древних государств уделяли большое внимание спорту. Атлеты из разных городов собирались на спортивные соревнования. Самые грандиозные из них проводились у горы Олимп и назывались Олимпийские игры (рис. 46). Эти игры проводились раз в четыре года, и в это время все войны прекращались. В состязаниях участвовали только мужчины. Победитель получал оливковый венок.

Древние греки верили в разных богов и богинь. Им поклонялись, в их честь возводили храмы. В Древней Греции был создан алфавит, на основе которого возникли алфавиты других народов. Именно древним грекам принадлежала идея демократии, то есть власти народа.

В современной Греции сохранились некоторые *античные** храмы. Посмотреть на них или подняться на гору Олимп приезжают тысячи туристов. В музеях Греции и других стран хранятся древние скульптуры.

Крупнейший город страны — Афины — назван в честь богини Афины. Она считалась богиней справедливой войны и мудрости, покровительницей ремесла и искусства. Афины — большой современный многолюдный город с высокими домами и широкими улицами. В центре города возвышается холм Акрополь (рис. 47). На нём до сих пор сохранились остатки мраморных зданий Древней Греции. На вершине холма находится храм Парфенон, построенный в честь богини Афины. По склонам холма поднимаются узкие улочки. Между собой они соединяются каменными лестницами. Древние строения сохранились не только в Акрополе. У подножия холма напротив друг друга стоят два старинных театра. К востоку от Акрополя возвышаются огромные колонны. Это всё, что осталось от самого большого храма Древней Греции — храма Зевса Олимпийского.

В Афинах у здания парламента всегда много туристов. Они приходят посмотреть на гвардейцев, несущих караульную службу. Гвардейцы одеты в старинную форму (рис. 48).

На севере страны находится гора Афон. На горе и вокруг неё расположено множество православных монастырей. Вход на территорию монастырей разрешён только мужчинам.



Рис. 47. Акрополь



Рис. 48. Греческие гвардейцы

Памятники культуры и архитектуры, тёплый климат, ласковое море делают Грецию привлекательной для туристов. На побережье страны и на многочисленных островах Средиземного моря расположено множество известных во всём мире курортов. Ежегодно страну посещают несколько миллионов человек. Многие греки работают в туристическом бизнесе: в туристических компаниях, гостиницах, на пляжах.

Греция расположена на Балканском полуострове. Ей принадлежит много островов. Греция — горная страна. Самые известные горы — Олимп, Афон. Столица Афины — древнейший город мира. Памятники культуры, тёплый климат и море привлекают множество туристов.

ДЛЯ ЛЮБОЗНАТЕЛЬНЫХ...

Древние греки представляли богов и богинь в виде людей. Главным богом считали Зевса. По преданию, он жил на вершине горы Олимп. У Зевса было два брата: Посейдон и Аид. Посейдон правил подводным царством. Аид царствовал в подземном мире. Кроме этих богов, древние греки поклонялись Афродите — богине любви и красоты, Аполлону — богу музыки и медицины, другим богам.

Одежда древних греков не имела швов. Мужчины носили хитон — рубашку без рукавов. Один бок был закрыт, а с другого бока концы материи скреплялись на плече пряжкой. У молодых девушек хитон обхватывал пояс на талии, а у замужних — выше талии.

Только в Греции существуют необычные монастыри на скалах. В 14 веке на вершинах двух высоких скал были построены монастыри. Это самые неприступные монастыри в мире. Подняться туда можно по деревянной лестнице, прикреплённой к почти отвесным скалам. Чтобы поднять тяжёлые грузы, монахи к подножию скалы спускают верёвку с сетью. В сеть складывают груз или в неё садится человек, и тогда верёвку тянут наверх.

В состав Греции входит более тысячи небольших островов. На многих из них сохранились остатки древних городов: жилых домов горожан, храмов, театров. Один из самых красивых островов — Родос. Его называют «островом роз». Самое необычное место острова — Долина бабочек. Днём миллионы бабочек сидят на деревьях, кустах, камнях. Если их потревожить, они одновременно взлетают.

Греческая кухня очень разнообразна, но существуют блюда, которые можно назвать традиционными для Греции. Это суп из фасоли, пресные лепёшки, запеканка из картофеля, баклажанов и телячьего фарша, покрытая хрустящей корочкой сыра. Греки очень любят крепкий чёрный кофе и запивают его ледяной водой.

Фрукты и ягоды растут в Греции круглый год. Плоды апельсиновых и мандариновых деревьев послевают уже к середине декабря. В феврале на прибрежных равнинах начинают цвести полевые цветы. В апреле созревают абрикосы, черешня, вишня, а к концу мая — овощи. В июне в стране убирают урожай зерновых. В июле и августе созревают инжир и гранаты, а в сентябре — виноград. Греция занимает третье место в мире по сбору маслин и производству оливкового масла. В пищу идут как зелёные оливки, так и чёрные (спелые) маслины. Масло получают только из чёрных плодов, которые растирают в массу, а потом отжимают.

ВОПРОСЫ И ЗАДАНИЯ



1. Каков рельеф Греции?
2. Почему древнегреческий географ сказал о береговой линии своего государства, что «...море тянется к земле тысячами рук»?
3. Чем объяснить, что ведущее место в экономике Греции принадлежит торговому флоту и туризму?
4. Какие растения произрастают в Греции? Почему маслины растут на оливковых деревьях? Чем отличаются маслины от оливок?
5. Какие спортивные соревнования, проводившиеся в Древней Греции, организуются и в настоящее время?
6. Покажите на карте изученные государства Южной Европы.
7. Чем похожа природа государств Южной Европы?
8. Как влияют климатические условия на специализацию хозяйства стран Южной Европы?

СЕВЕРНАЯ ЕВРОПА

- Найдите на физической карте Скандинавский полуостров.
- Какими морями он омывается?
- Опишите его рельеф.



Рис. 49. Физическая карта Северной Европы

К странам Северной Европы (рис. 49) относятся Исландия, Дания, Норвегия, Швеция, Финляндия (рис. 50). Все эти государства омываются морями Атлантического или Северного Ледовитого океана.

Исландию, Данию и расположенные на Скандинавском полуострове Норвегию и Швецию называют Скандинавскими странами.



Рис. 50. Политическая карта Северной Европы

НОРВЕГИЯ (КОРОЛЕВСТВО НОРВЕГИЯ)



- Покажите самое северное государство Европы.
- Вспомните особенности климата и природы тундры в нашей стране.

Государственный язык — норвежский.
Столица — Осло.

Норвегия — государство на севере Европы. Оно расположено на Скандинавском полуострове и граничит со Швецией, Финляндией и Россией. В переводе с древненорвежского языка название страны означает «путь на север».

Норвегия омывается водами Северного, Норвежского и Баренцева морей. Берега глубоко изрезаны узкими морскими заливами — *фьордами** (рис. 51).

Большую часть страны занимают Скандинавские горы. У подножия гор и в долинах произрастают хвойные леса (рис. 52), в которых обитают *лоси*. Выше распространены невысокие кустарнички, мхи и лишайники. Самые высокие вершины покрыты ледниками.

Свыше $\frac{1}{3}$ территории страны находится за Северным полярным кругом. Но у берегов Норвегии проходит тёплое морское течение, поэтому моря, омывающие страну, не замерзают. В Норвегии прохладное лето, часто идут дожди, а зима тёплая, мягкая, снежная. Зимой на севере страны бывают полярные ночи, а на юге день длится несколько часов. Летом во многих районах страны солнце светит даже в полночь.



Рис. 51. Фьорд



Рис. 52. Хвойные леса



Рис. 53. Посёлок на берегу фьорда

Благодаря мягкому климату в Норвегии выращивают *фрукты*, зерновые культуры: *пшеницу*, *ячмень*. Всё же сельское хозяйство не может обеспечить полностью потребности страны в продовольствии, поэтому часть его приходится закупать в других странах.

Норвегия — высокоразвитая индустриальная страна. Здесь развиты лесобрабатывающая промышленность, металлургия, судостроение. На горных реках построено множество гидроэлектростанций. В Норвежском море у берегов страны добывают *нефть* и *газ*, которые экспортируют в Европу. В стране издавна развито рыболовство. Главные промысловые рыбы — сельдь и треска. Норвежский торговый флот — седьмой по величине в мире.

Большинство *норвежцев* живут в маленьких прибрежных городах и посёлках, по берегам фьордов и рек (рис. 53). Внутренние возвышенные районы страны почти не заселены. Крупных городов в стране немного.

Норвегия — страна лыжников (рис. 54). С раннего детства норвежцы учатся ходить на лыжах. Зимой в выходные и праздничные дни все отправляются за город кататься на лыжах.

Традиционной едой норвежцев является рыба — лосось, треска, сельдь, камбала, палтус. Её жарят, отваривают, маринуют, коптят, вялят.



Рис. 54. Лыжник

Норвежцы хранят свои культурные традиции. На свадьбы и в праздники жители деревень и небольших посёлков часто надевают национальные костюмы.

Самый большой город Норвегии — её столица Осло. Он стоит на берегу фьорда. Осло — одна из древнейших столиц мира. В центре города на главной улице находится здание парламента — круглая башня со стеклянной крышей. В Осло расположен Музей мореходства, где хранятся самые знаменитые норвежские парусные корабли и лодки. В старинной крепости в центре города размещается Музей Сопротивления. Он создан в память о людях, которые погибли, сражаясь с немецкими захватчиками во время Второй мировой войны. В Осло находится Дом-музей известного полярного исследователя Ру́аля Амундсена, а в пригороде города — Музей лыж. В этом музее можно увидеть оборудование полярных экспедиций, а также лыжи разных стран мира.

Норвегия — королевство. Во главе государства стоит король. Правительство Норвегии возглавляет премьер-министр.

Страна дала миру много знаменитых людей: учёных, путешественников, писателей, музыкантов. Самые знаменитые полярные исследователи и путешественники — норвежцы Нансен (исследовал Арктику), Амундсен (первым достиг Южного полюса), Хейердал.

Норвегия расположена на Скандинавском полуострове. Благодаря тёплому течению море у её берегов не замерзает. Озёра, фьорды и острова делают Норвегию очень живописной. Основа экономики — судостроение, добыча угля, нефти, газа. Основное население занято в рыболовстве, лесном и сельском хозяйстве. Столица — Осло.

ДЛЯ ЛЮБОЗНАТЕЛЬНЫХ...

В древности на территории современных Норвегии и Швеции жили викинги — отважные воины и мореплаватели. Они строили быстроходные парусные суда. На таких судах викинги на много сотен лет раньше Колумба пересекли Атлантический океан и достигли берегов Северной Америки.

Каша — одно из традиционных блюд норвежцев. Раньше на праздниках и свадьбах обязательно подавалась пшеничная каша, сваренная на сливках.

В Норвегии встречаются дощатые церкви. В отличие от бревенчатых они сделаны из выгнутых досок, установленных вертикально. Эти здания, возведённые без единого гвоздя, выдерживают даже сильный снегопад.

Норвегия — родина лыжного спорта. Как только ребёнок встаёт на ноги, его сразу учат ходить на лыжах. В выходные и праздники улицы городов пустеют — все отправляются кататься на лыжах. Почти в каждом городе есть трамплины. Это приспособление, от которого отталкиваются для прыжка. Развит слалом — спуск с гор по извилистой трассе.

ВОПРОСЫ И ЗАДАНИЯ



1. Где расположена Норвегия?
2. Какие моря омывают побережье Норвегии?
3. С какими странами граничит Норвегия?
4. Почему Норвегию называют «страной полуночного солнца»?
5. Сейчас Норвегия — высокоразвитая индустриальная страна. Докажите это, пользуясь текстом.
6. Почему в стране так развит лыжный спорт?

ШВЕЦИЯ (КОРОЛЕВСТВО ШВЕЦИЯ)



- Какие государства, расположенные на Скандинавском полуострове, лежат за Северным полярным кругом?
- Какая страна лежит к юго-востоку от Норвегии? Покажите её на карте.
- Сравните Норвегию и Швецию по площади.
- Опишите по физической карте рельеф центральной и южной частей Скандинавского полуострова.

Государственный язык — шведский.
Столица — Стокгольм.

Швеция — одно из крупнейших государств Европы. Она занимает большую часть Скандинавского полуострова. Граничит с Норвегией и Финляндией.

В центре страны находятся плоскогорья, а на юге вдоль побережья Балтийского моря раскинулись низменности.

Большинство рек берёт начало в Скандинавских горах и впадает в Балтийское море. В стране много озёр. Некоторые из них соединены между собой реками и каналами. Самое крупное озеро Швеции — Венёрн.

Для страны характерны прохладное лето и умеренно холодная снежная зима. Более мягким климат делает тёплое Северо-Атлантическое течение, проходящее у берегов Скандинавии.

Более половины территории Швеции покрыто хвойными лесами (рис. 55). Остальные площади заняты кленовыми, дубовыми и буковыми лесами. Здесь обитают *волки, медведи, рыси, олени*.

Швеция — экономически высокоразвитая страна. Главные природные богатства — *лес* и залежи *железной руды*. В стране развита деревообрабатывающая промышленность. Шведы производят и про-

дают деревянную мебель, бумагу, картон. На металлургических комбинатах выплавляют очень качественную сталь. Машиностроительные заводы выпускают станки, моторы, автомобили, самолёты, речные и морские суда. Во всём мире известны шведские автомобили «вольво» и «сааб».

Сельским хозяйством занимается незначительная часть населения. На плодородных землях юга страны выращивают зерновые культуры и овощи. На крупных фермах используют передовые технологии и современные машины. Одна из ведущих отраслей сельского хозяйства — животноводство. В стране разводят *коров*, дающих высокие надои молока.

Во главе государства стоит король, правительство страны возглавляет премьер-министр. Законы принимаются парламентом.

Швеция — одна из самых малозаселённых стран Европы (если по площади она занимает четвёртое место в Европе, то по численности населения лишь шестнадцатое). Основное население страны — *шведы*. Государство заботится о своих гражданах. В Швеции очень высокий уровень жизни.

Самые крупные города страны — Стокгольм и Гётеборг.

Стокгольм — столица и самый большой город королевства (рис. 56). Он расположен на островах, соединённых мостами. В центре города находится его старая часть с узкими улочками, старинными домами с высокими шпилями (рис. 57), с памятниками королям и полководцам. Главными достопримечательностями города являются прекрасное здание Королевского дворца (рис. 58), Оружейная палата, Королевский монетный двор и Золотая палата Исторического музея. Одно из самых красивых зданий Стокгольма — ратуша. С её башни открывается вид на весь город. В главном зале ратуши устраиваются торжественные приёмы. Здесь



Рис. 55. Хвойный лес



Рис. 56. Стокгольм



Рис. 57. Замок в Стокгольме



Рис. 58. Гвардеец у Королевского дворца

ежегодно король Швеции вручает самым выдающимся людям мира Нобелевскую премию за достижения в науке, искусстве и литературе.

В столице много различных музеев. Один из них называется «Ваза». В этом музее всего один экспонат — корабль «Ваза». Это корабль 17 века. В своём первом плавании он затонул. Несколько столетий пролежал на морском дне. В 20 веке корабль был поднят, отремонтирован и выставлен в музее. На одном из островов города расположен большой парк. Все

районы Стокгольма соединены линиями метро. Новые дома на окраинах города строят так, чтобы не повредить окружающие город сосны и гранитные скалы. В пригородах сохранились старинные замки.

Второй по величине город страны — Гётеборг. Это крупнейший морской порт страны. На побережье у входа в порт стоит памятник — женщина, ожидающая возвращения корабля. Этот монумент поставлен в память о шведах, погибших в море.

Шведы очень заботятся об охране окружающей среды. Здесь много заповедников, а на гористом севере — крупнейшие в Европе национальные парки. Швеция возглавляет движение за чистоту Балтийского моря.

Швеция расположена на Скандинавском полуострове. Это одно из самых богатых европейских государств. Высоко развиты добыча и обработка металлов, машиностроение, обработка древесины. Хорошо развито животноводство. Преобладают фермерские хозяйства. Швеция имеет крупный морской флот. Жители очень заботятся об охране природы. Столица — Стокгольм.

ДЛЯ ЛЮБОЗНАТЕЛЬНЫХ...

Сохранение природных богатств стало частью повседневной жизни шведов. Здесь эффективно работает система переработки отходов. Шведы опускают пустые консервные банки в автоматы, которые расплющивают жёсть. Она переплавляется и раскатывается в листы. Из листового алюминия делают новые банки.

По уровню социального обеспечения Швеция — одна из ведущих стран мира. Небольшая численность населения позволяет уделять внимание детям, больным, пожилым. Здесь мало безработных. За все эти блага шведы платят высокие налоги.

Кухня северных народов очень проста. Главное место в ней занимает рыба. Раньше в шведской деревне мясо ели только во время посев-

ной, сбора урожая и по праздникам. К празднику готовили несколько сортов колбас из баранины или свинины. Колбасу приправляли тмином, перцем, луком. Эта традиция сохранилась до наших дней.

Во всех Скандинавских странах очень популярны бутерброды. Они бывают самыми разными. Одни очень простые — кусок хлеба с маслом, другие состоят из нескольких кусков хлеба с прослойками из ветчины, помидоров, сыра, паштета.

Шведский стол — это самообслуживание в кафе и ресторанах. Посетители подходят к стойке, на которой разложены разнообразные готовые блюда, и накладывают себе что пожелают.

Многие жители этой богатой страны имеют загородные домики. Это лёгкие деревянные постройки, обычно выкрашенные в красный цвет. Расположены они на берегу моря, возле озёр и рек.

Огромное влияние на становление науки в Швеции оказал Карл Линней — основоположник систематики мира животных и растений. Его современник Андерс Цельсий ввёл 100-градусную шкалу для термометров. В литературе прославилась Сельма Лагерлёф. Её книгу «Удивительное путешествие Нильса с дикими гусями» знают многие маленькие читатели. Дети всего мира любят книги шведской писательницы Астрид Линдгрэн «Пеппи Длинныйчулок», «Малыш и Карлсон, который живёт на крыше».

Шведы — хорошие спортсмены. Они увлекаются многими зимними видами спорта (хоккеем, лыжными гонками, слаломом, бегом на коньках).

ВОПРОСЫ И ЗАДАНИЯ

- ?
1. Расскажите о географическом положении Швеции.
 2. Что влияет на климат этой страны?
 3. Определите по физической карте, какие формы рельефа преобладают в Швеции.
 4. Определите по карте «Северная Европа. Растительный и животный мир» приложения, какие животные и растения встречаются в Швеции.
 5. Какие отрасли промышленности особенно развиты в Швеции?
 6. Почему в Швеции к городам относят поселения с числом жителей более двухсот человек?
 7. Представьте, что вы стоите на смотровой башне в Стокгольме. Какие достопримечательности города можно увидеть?
 8. Каких известных людей Швеции вы знаете?

ФИНЛЯНДИЯ (ФИНЛЯНДСКАЯ РЕСПУБЛИКА)



- Покажите на карте Финляндию. Назовите её соседей.
- Определите по физической карте рельеф Финляндии.
- Каких водоёмов там много?

Государственный язык — финский.
Столица — Хельсинки.

Финляндия — государство на севере Европы. Она граничит с Норвегией, Швецией и Россией. Финляндия (по-фински Суоми) означает «болото», «топь». Она омывается водами Финского и Ботнического заливов Балтийского моря.

Финляндия — равнинная страна, лишь на севере расположены возвышенности.

В Финляндии более 60 тысяч озёр. Часто они соединены между собой короткими реками. Страну называют «краем тысячи озёр» (рис. 59). Больше всего озёр находится на юго-востоке страны.

Северная часть Финляндии лежит за Северным полярным кругом. Климат смягчает тёплое Северо-Атлантическое течение. На юге страны лето прохладное, а зима мягкая, с частыми оттепелями. На севере лето прохладное, с заморозками, а зима морозная, снежная и долгая. Снег лежит здесь около 7 месяцев и сходит только во второй половине мая.

Большая часть Финляндии покрыта лесами (рис. 60). По площади лесов она занимает второе место в Европе после Швеции. Самые распространённые деревья — сосны и ели. В лесах обитают *медведи*, *рыси*, *росомахи*. Огромные площади в стране занимают болота.



Рис. 59. «Край тысячи озёр»



Рис. 60. Тайга



Рис. 61. Лесозаготовка



Рис. 62. На целлюлозно-бумажном комбинате

Леса — главное богатство Финляндии, поэтому в стране развиты деревообрабатывающая и бумажная промышленность (рис. 61 и 62). Здесь изготавливают строительные материалы (доски и брёвна), мебель, картон, бумагу. В лесной промышленности занята значительная часть населения. Из-за хозяйственной деятельности людей площади лесов стали сокращаться, и правительство приняло меры по их восстановлению. На месте вырубленных деревьев высаживаются новые.

В стране работают металлургические комбинаты, судостроительные верфи, автомобилестроительные заводы. На предприятиях электронной промышленности выпускают мобильные телефоны, станки, точные приборы.

В сельском хозяйстве страны преобладает животноводство. Молочные продукты — молоко, сливки, масло, сыр, изготовленные в Финляндии, продаются во всей Европе. В стране выращивают овощи и картофель, но урожаи зависят от погоды.

Финляндия — республика. Большинство населения составляют финны. В стране живут также шведы, саами и представители других национальностей.

Финны очень любят спорт, особенно лыжный и хоккей. Финские лыжники, прыгуны на лыжах с трамплина, хоккеисты одни из сильнейших в мире.

В страну приезжает много туристов. Зимой они катаются на лыжах, а летом отдыхают на озёрах.

Столица Финляндии — город Хельсинки — расположена на берегу Финского залива (рис. 63). Хельсинки окружает множество мелких скалистых островов. Одним из самых известных является Беличий остров. Это музей под открытым небом. Сюда привезены со всей страны крестьянские дома с утварью. На другом ост-



Рис. 63. Хельсинки



Рис. 64. Паром

рове разместился зоопарк. В Хельсинки много садов и парков. Почти в каждом из них есть памятники великим людям страны. На рыночной площади города каждое утро разворачивается торговля. Здесь продают рыбу, фрукты, овощи, цветы.

Самый старый город страны — Турку. Он был основан в 13 веке. Раньше город был деревянный и много раз сгорал дотла. Сейчас это современный город с широкими улицами и большими домами. В центре Турку сохранилась старинная улочка. Она называется Улица старых мастеров.

Тампере — промышленный город. Там работают текстильные, обувные, кожевенные и бумажные комбинаты. В отличие от многих других промышленных городов здесь фабрики находятся в центре города, а жилые кварталы — на окраинах. Город стоит на реке, соединяющей два больших озера.

Финляндию со странами Скандинавского полуострова и государствами, расположенными вдоль побережья Балтийского моря, связывает паромное сообщение. Из Хельсинки отплывает паром, похожий на огромный океанский корабль. По специальным трапам туда въезжают автомобили. На пароме одновременно может находиться более тысячи человек (рис. 64).

Финляндия находится на севере Европы. Хотя значительная часть территории лежит за Северным полярным кругом, климат здесь мягкий. Это объясняется близостью тёплого течения. Берега скалистые. Много озёр, рек, болот. Основная ценность — лес. Финляндия занимает одно из ведущих мест в Европе по производству мягкой древесины из ели и сосны. Столица — Хельсинки.

ДЛЯ ЛЮБОЗНАТЕЛЬНЫХ...



С 1809 по 1917 год Финляндия входила в состав Российской империи, а затем получила независимость.

Лапландией называют географическую область на севере Норвегии, Швеции и Финляндии. Легенда гласит, что в Лапландии живёт Санта-Клаус — брат русского Деда Мороза. Здесь специально построена деревня, где в бревенчатом доме и живёт Санта-Клаус. Сюда приезжает много туристов. Разумеется, роль Санта-Клауса исполняет актёр. А вот северные олени, запряжённые в сани, настоящие. Каждый год тысячи малышей посылают Санта-Клаусу свои письма.

Много веков финны пользуются горячей сухой баней — сауной. Это небольшая, обитая деревом, жарко натопленная комната с полками. Рядом на жаровне лежат раскалённые камни, которые поливают водой, чтобы образовался пар. Воздух горячий, но сухой. После жаркой сауны некоторые освежаются холодным душем или ныряют в озеро.

Финский язык очень трудный. Попробуйте произнести: пйявва (здравствуйте), някемиин (до свидания), кийтос (спасибо), кюлля (да), хювя-он (хорошо).

ВОПРОСЫ И ЗАДАНИЯ

- ?
1. Покажите на политической карте Финляндию. С какими государствами она граничит?
 2. Отметьте Финляндию и её столицу на контурной карте.
 3. Почему Финляндию называют «краем тысячи озёр»?
 4. Кто населяет эту страну?
 5. Почему финны называют свою страну Суоми?
 6. Какие отрасли промышленности хорошо развиты в Финляндии?
 7. Почему часть мясомолочной продукции идёт на экспорт?
 8. Расскажите о столице Финляндии — городе Хельсинки.
 9. Чем объясняется большой наплыв туристов в страну?
 10. Назовите изученные государства Северной Европы.
 11. Что общего в их традициях?

ВОСТОЧНАЯ ЕВРОПА

Страны, расположенные на востоке Европы от побережья Балтийского моря до Средиземного и Чёрного морей, традиционно относят к Восточной Европе (рис. 65). Это Польша, Венгрия, Болгария, Румыния, Чехия, Словакия, Албания, Словения, Хорватия, Македония, Босния и Герцеговина, Сербия и Черногория, Латвия, Литва, Эстония, Украина, Белоруссия, Молдавия (рис. 66).

Эти государства различаются по уровню экономического развития. Каждая страна имеет свои обычаи и традиции, свою культуру. Страны Восточной Европы по уровню развития промышленности и сельского хозяйства отстают от стран Западной и Северной Европы.



Рис. 65. Физическая карта Восточной Европы



Рис. 66. Политическая карта Восточной Европы

Польша. Чехия. Словакия

Польша, Чехия и Словакия расположены в Восточной Европе. Их жители — поляки, чехи, словаки — славянские народы. У них похожи языки, схожи национальные костюмы, традиции.

ПОЛЬША (РЕСПУБЛИКА ПОЛЬША)



- На политической карте найдите Польшу и её столицу. Кто её соседи?

Государственный язык — польский.
Столица — Варшава.

Польша — большое по площади государство Восточной Европы. На севере её территорию омывают воды Балтийского моря. Польша граничит с Германией, Чехией, Словакией, Украиной, Белоруссией, Литвой и Россией (Калининградская область).

Климат умеренный. В целом для Польши характерны тёплое лето и мягкая, с частыми оттепелями зима.

Большую часть страны занимают равнины, лишь на юге находят-ся горы, в которых водятся *волки* и *медведи*.

По территории Польши протекает много полноводных рек. Самая длинная из них — *Висла*. На севере страны много озёр.

В Польше добывают *каменный уголь*, *серу*, *серебро*, *медь*. На побережье Балтийского моря находятся залежи *янтаря*.

В Польше производят удобрения, пластмассы, лекарства, бумагу, картон. На машиностроительных заводах собирают автомобили известных зарубежных марок.

В стране выращивают *рожь*, *картофель*, *пшеницу*, *кукурузу*, *сахарную свёклу*. На пастбищах пасутся *коровы* и *овцы*. Сельскохозяйственная продукция перерабатывается на многочисленных пищевых комбинатах. В разные страны экспортируются мясные и овощные консервы, кондитерские изделия, фрукты.

На побережье Балтийского моря расположены многочисленные курорты. Вдоль берегов тянутся *дюны** — песчаные гряды высотой 10—20 м, поросшие в основном хвойными лесами. Отдыхающих здесь привлекают широкие песчаные пляжи и мягкий климат. На берегах озёр также построены различные базы отдыха, в горах — горнолыжные курорты.

На территории Польши находится заповедник Беловежская *Пуща**. Пущей в Польше и Белоруссии называют большие дубовые,

буковые и грабовые леса. В пуще обитают *зубры*, *лоси*, *косули* и другие животные.

Основное население страны — *поляки*. Большинство поляков религиозны. По своему вероисповеданию они католики. В стране много католических храмов. В Польше такой храм называется *костёлом**.

Столица Польши Варшава и один из самых древних городов страны Краков стоят на реке Висле.

Варшава расположена на обоих берегах Вислы. Основная часть города находится на высоком левом берегу, а его восточная часть — на низком правом. Обе части города соединены мостами. Главными достопримечательностями Варшавы являются Королевский дворец, самая старая церковь города — собор Святого Иоанна, рыночная площадь в старом городе (Старе Място; рис. 67).

Во время Второй мировой войны жители Варшавы восстали против немецких захватчиков. В городе шли упорные бои. Централь-



Рис. 67. Варшава. Старый город



Рис. 68. Краков. Мариацкий костёл



Рис. 69. Краков. Вавельский собор

ные районы города превратились в руины. После войны поляки восстановили разрушенные здания и построили новые.

Краков — древняя столица Польши. Это один из самых красивых городов страны и мира. В нём около 3500 памятников старины. Архитектурные памятники Кракова отнесены **ЮНЕСКО*** к самым выдающимся мировым достопримечательностям. Наиболее известные здания — Марицкий костёл (рис. 68), старинный Королевский замок (Вавель; рис. 69) и здание университета, которому 640 лет.

На побережье Балтийского моря находится главный морской порт страны — город **Гданьск**.

Знаменитые поляки: учёный Николай Коперник, музыкант и композитор Фредерик Шопен, композитор Михал Огиньский, поэт Адам Мицкевич.

Польша — крупное европейское государство. Основную территорию занимают обширные равнины, лишь на юге простираются горы. Недра страны богаты полезными ископаемыми. В Польше ведущее место занимают лёгкая, химическая и пищевая промышленность. Здесь выращивают сахарную свёклу и картофель. Преобладают небольшие частные хозяйства.

Столица — Варшава. Один из красивейших городов Польши и Европы — Краков.

ДЛЯ ЛЮБОЗНАТЕЛЬНЫХ...



Каждый час над древним Краковом раздаётся и вдруг неожиданно обрывается звук трубы. С этой мелодией связана древняя легенда. В 13 веке к городу подошли монголо-татарские полчища. С башни их увидел дозорный и заиграл на трубе сигнал тревоги, атака неприятеля была отбита, но отважный трубач погиб. С тех пор в память о герое над Краковом звучит этот сигнал, а в полдень по радио передают его на всю страну.

Польские хозяйки на первое блюдо часто готовят похлёбку из квашеной капусты или свёклы, а на второе — тушёную капусту с мясом. По старым рецептам варят кашу из ржаной, кукурузной или овсяной муки. Пекут калачи, караваи, пряники с изображением известных людей, народных героев.

Во время Второй мировой войны перед отступлением из Кракова немецкие захватчики заминировали город. От полного разрушения Краков был спасён советскими войсками.

ВОПРОСЫ И ЗАДАНИЯ



1. Определите по физической карте основные формы рельефа Польши.
2. Какими полезными ископаемыми богата Польша?
3. Расскажите о специализации сельского хозяйства этой страны.

4. Отметьте на контурной карте крупные города Польши.
5. Почему Краков называют «жемчужиной мировой архитектуры»?

ЧЕХИЯ (ЧЕШСКАЯ РЕСПУБЛИКА)



- Найдите на политической карте Чехию.

Государственный язык — чешский.
Столица — Прага.

Чехия расположена в самом центре Европы. Она граничит с Германией, Австрией, Словакией и Польшей. Почти вдоль всех границ протянулись невысокие горные хребты, центральная часть страны равнинная. Склоны гор покрыты лесами, а равнины используются как пастбища и поля.



Рис. 70. Прага



Рис. 71. Карловы Вары

По территории страны протекают спокойные, неторопливые реки. Самая крупная река Эльба, чехи называют её Лаба.

В Чехии производят бумагу, стекло, керамику. Во всём мире известны чешская хрустальная и фарфоровая посуда, люстры, карандаши, бижутерия.

Национальный напиток чехов — пиво. Его производят в разных районах страны. Рецепты некоторых сортов этого напитка остаются неизменными сотни лет.

Столица Чехии Прага — древний красивый город (рис. 70). Он расположен на берегах реки Влтавы — притока Эльбы. Раньше на реке Влтаве было много *порогов**. Один из них был там, где теперь стоит город. От слова «праг» («порог») и произошло название города. В старой части города правый и левый берега реки соединяет каменный Карлов мост, украшенный старинными скульптурами. Этот мост стоит более 600 лет. В центре Праги находятся её самые знаменитые здания — величественный собор Святого Вита, Королевский дворец, Дворец Белvedere. На башне городской ратуши можно увидеть необычные часы. Они показывают не только время, но и месяц и знак зодиака. Каждый час в окошках над циферблатом по очереди появляются фигуры 12 апостолов — учеников Иисуса Христа.

На северо-западе страны у подножия гор много минеральных источников. Здесь находится самый известный чешский курорт Карловы Вары (рис. 71). Сюда приезжают люди из разных стран. В Карловых Варах для лечения многих болезней используют целебную минеральную воду.

СЛОВАКИЯ (СЛОВАЦКАЯ РЕСПУБЛИКА)



- Найдите на политической карте Словакию.

Государственный язык — словацкий.
Столица — Братислава.

Словакия — небольшое государство Восточной Европы. Она граничит с Чехией, Польшей, Украиной, Венгрией, Австрией.

Северная часть страны гористая. Склоны гор покрыты лесами, а в горных долинах текут быстрые проз-

рачные реки. На горных лугах пасутся овцы (рис. 72). Из овечьего молока местные жители делают разные сорта сыра. В горы приезжают туристы со всей страны. Они катаются на лыжах и занимаются альпинизмом.

Юг Словакии занимают равнины. Климат здесь теплее, чем в горах. На равнине выращивают *перец, табак, пшеницу, кукурузу, фрукты*.

Словакия, так же как и Чехия, славится изделиями из стекла и фарфора: чайными и столовыми сервизами, вазами, блюдами, бокалами.

Большинство населения республики — *словаки*. Здесь также живут венгры, румыны, чехи, украинцы. Жители Словакии любят носить национальные костюмы и надевают их не только на праздники.

Столица Словакии — **Братислава**.

Символом города является старинный замок Град с четырьмя дозорными башнями. Сейчас в замке находится музей. На территории страны сохранились и другие старинные замки.



Рис. 72. Овцы

Чехия имеет развитую промышленность и сельское хозяйство. Леса, полезные ископаемые составляют богатство страны. Особенно славится чешское стекло и пиво. Столица Прага — один из красивейших городов Европы.

В отличие от промышленно развитой Чехии в маленькой живописной Словакии преобладает сельский уклад жизни. Братислава — одна из самых молодых столиц мира.

ДЛЯ ЛЮБОЗНАТЕЛЬНЫХ...

До 1993 года на карте Европы нельзя было найти ни Чехию, ни Словакию. Они входили в состав одного государства, которое называлось Чехословакия (Чехословацкая Советская Социалистическая Республика). Столицей Чехословакии была Прага.

Туристам, приезжающим в Карловы Вары, рассказывают историю происхождения названия города. В давние времена чешский король Карл охотился в этих местах. Он подстрелил фазана. Птица упала в воду и сварилась. С тех пор город называют Карловы Вары.

Латинское название Чехии — Богемия. Здесь много кварцевого песка, из которого вот уже несколько столетий изготавливают стекло. В Средние века из него делали витражи. Изящные изделия из богемского стекла славятся во всём мире.

В Чехии жили композиторы Сметана, Дворжак, писатели Гашек и Чапек.

Раз в году в Словакии проводятся рыцарские турниры. Рыцари в доспехах из железа соревнуются в честь прекрасной дамы сердца.

ВОПРОСЫ И ЗАДАНИЯ



1. Отметьте на контурной карте Чехию, Словакию и их столицы.
2. Расскажите, что вы узнали об этих государствах.

ВЕНГРИЯ (ВЕНГЕРСКАЯ РЕСПУБЛИКА)



- Найдите Венгрию на политической карте. С какими государствами она граничит?
- Используя физическую карту, расскажите о рельефе Венгрии.
- Какие реки протекают по территории страны?

Государственный язык — венгерский.
Столица — Будапешт.

Венгрия расположена почти в центре Европы. Она граничит с Австрией, Словенией, Хорватией, Сербией, Румынией, Украиной, Словакией.

Большую часть страны занимают равнины, лишь на севере страны расположены горы. Крупнейшая река Венгрии — Дунай.

Венгрия находится в южной части умеренного пояса. Для неё характерна короткая и не очень холодная зима. Лето почти всегда жаркое. Весна и осень продолжительные и очень тёплые. Большую часть равнин занимают степи. Сейчас они распаханы и засеяны пшеницей, кукурузой, сахарной свёклой, подсолнечником. Склоны гор и речные долины покрыты садами и виноградниками. Здесь выращивают сорт винограда, из которого изготавливают вино «токай». Крестьяне (рис. 73) разводят свиней, кур, гусей, уток, индеек.

Сельскохозяйственную продукцию перерабатывают на мясомолочных и консервных заводах. Там выпускают колбасы, паштеты, маринованные овощи (огурцы, помидоры, перец). Из фруктов изготавливают соки и вина.

Ведущая отрасль промышленности — машиностроение. Здесь выпускают автобусы икарбус (рис. 74), сельскохозяйственные маши-



Рис. 73. Венгерская крестьянка в национальном костюме



Рис. 74. Икарус

ны, станки, локомотивы, речные суда. На химических комбинатах производят лекарства и минеральные удобрения. Предприятия лёгкой промышленности изготавливают одежду, трикотажные изделия, сумки, перчатки, обувь. В Венгрии добывают *уголь, марганцевую руду, нефть, газ.*

Большинство населения страны — *венгры*. Они сами называют себя мадярами. Кроме венгров, в стране живут немцы, словаки, сербы, румыны, цыгане.

Венгрия — небольшая страна. Столица — Будапешт (рис. 75). Здесь проживает каждый пятый житель страны.

Будапешт — очень красивый город. Он образовался при слиянии двух городов — Буда и Пешта, стоящих на противоположных берегах Дуная. Теперь это районы Будапешта. Их соединяет 8 мостов, переброшенных через Дунай. Буда с узкими и короткими улочками — самая старая часть города. Его древнейшее здание — церковь Святого Матиаша. Недалеко от неё находится Королевский дворец. Сейчас во дворце размещаются Исторический музей и Венгерская национальная галерея. В Пеште расположены правительственные учреждения, большинство театров, музеев. На берегу Дуная стоит здание парламента. На левом берегу (в Пеште) разбит городской парк — место отдыха горожан, детей и взрослых. В столице Венгрии работает метро. Оно появилось в городе в конце 19 века и является одним из старейших в Европе (после лондонского). На окраинах города расположены промышленные предприятия.

В стране много небольших городов, в которых сохранились прекрасные старинные здания.

Туристов привлекают многочисленные подземные пещеры. Одна из самых известных — пещера Домида на границе Венгрии и Словакии. Её длина 23 км. По ней протекает подземная река.

На берегах озера Балатён расположено множество санаториев, домов отдыха, гостиниц, ресторанов. Венгрия богата лечебными минеральными водами. Около источников построены санатории.



Рис. 75. Будапешт

Венгрия расположена почти в центре Европы. Климат здесь умеренно тёплый, поэтому жители собирают богатые урожаи овощей и фруктов. Консервы, вина, автобусы «икарус», медикаменты, измерительные приборы Венгрия экспортирует в разные страны.

Главная река страны — Дунай. Она делит на две части столицу Венгрии Будапешт.

ДЛЯ ЛЮБОЗНАТЕЛЬНЫХ...

Предки венгров когда-то жили за Уралом. Больше тысячи лет назад они покинули родные места и поселились на берегах Дуная. В России живут народы, родственные венграм, — ханты и манси.

Во многих венгерских блюдах используется красный молотый перец, репчатый лук, томаты и стручковый перец (паприка).

Красный сладкий перец был завезён в Венгрию в 16—17 веках в период турецкого господства. Тогда его выращивание за пределами Турции было запрещено, поэтому посевы деликатесного перца держали в секрете, в самых укромных уголках огородов. Широкое распространение паприки началось лишь в 19 веке. Сейчас Большая Венгерская низменность буквально польхает, когда на плантациях поспевают это красивое и полезное растение.

Венгерская кухня богата разнообразными овощами. Национальное блюдо — гуляш представляет собой кусочки говядины, тушённые с овощами. Остроту гуляшу придаёт красный перец — паприка. Почти половину мирового урожая паприки собирают в Венгрии.

Крупнейшее озеро страны — Балатон называют Венгерским морем. Оно неглубокое (около 10 м), но судоходное. Миллионы лет тому назад на месте озера Балатон действительно было огромное море. Но постепенно морское дно поднялось, а деятельность вулканов полностью изменила ландшафт.

Сегодня северный, живописный берег озера, с большим количеством потухших вулканов, горячих целебных источников сильно изрезан. В центр, подобно летящей стреле, врезается полуостров Тихань, объявленный заповедной зоной. Между берегами ходят паромы. Южный берег озера Балатон пологий, он прекрасно подходит для отдыха на воде. Здесь много домов отдыха, гостиниц, пляжей.

Большой вклад в мировую культуру внесли венгерские композиторы. Ференц Лист писал классическую музыку, Ференц Легар и Имре Кальман — музыку к опереттам.

Венгерский национальный танец — чардаш известен во всём мире.

ВОПРОСЫ И ЗАДАНИЯ



1. Где расположена Венгрия? Покажите её на политической карте.
2. Какая река протекает через всю страну? Отметьте её на контурной карте.
3. Какое озеро является визитной карточкой Венгрии?
4. Основную часть территории Венгрии занимают степи. вспомните, какие растения выращивают у нас в степях. Что выращивают в степях Венгрии?
5. Какую продукцию экспортирует Венгрия?
6. Обратите внимание, какие марки автобусов есть в вашем городе.
7. Что вы можете рассказать о Будапеште?
8. По этикеткам банок узнайте, где изготовлены овощные консервы, которые продаются в вашем магазине.

Румыния. Болгария

- Найдите на политической карте Румынию и Болгарию.
- Опишите рельеф этих стран.
- По карте «Восточная Европа. Занятия населения» приложения назовите основные отрасли промышленности и сельского хозяйства Румынии и Болгарии.

РУМЫНИЯ (РЕСПУБЛИКА РУМЫНИЯ)



Государственный язык — румынский.
Столица — Бухарест.

Румыния расположена на юго-востоке Европы. Она граничит с Венгрией, Украиной, Молдавией, Болгарией и Сербией. На востоке территория страны омывается **Чёрным морем**.

Большую часть Румынии занимают горы и возвышенности. На востоке и в центре страны лежат горы **Карпаты** (рис. 76). На юге, юго-востоке и западе находятся равнины. Склоны гор покрыты лесами, а равнины заняты фруктовыми садами, виноградниками, пашнями, пастбищами.

В Румынии вдоль границы с Болгарией протекает Дунай. Он течёт на юг и впадает в Чёрное море. На реке построена крупнейшая в Румынии ГЭС «Железные ворота». Недалеко от устья Дунай разветвляется на три рукава. Они называются **дельтой***. Здесь останавливаются птичьи стаи во время перелёта из Европы в Африку. В дельте Дуная можно увидеть *цапель, аистов, пеликанов, бакланов, лебедей, диких гусей и уток*. Некоторые птицы прилетают сюда на лето из Африки. Эти уникальные места объявлены заповедником.



Рис. 76. Карпаты

Главное природное богатство страны — *нефть* и *газ*. В Румынии также добывают *поваренную соль*, *уголь*, *руды чёрных* и *цветных металлов*. Румынские крестьяне выращивают *овощи*, *фрукты*, *зерновые культуры*, разводят *скот*.

Большинство населения страны — *румыны*. Кроме них, в Румынии живут венгры, немцы, сербы, болгары, евреи, армяне, русские, цыгане. В стране говорят на румынском языке. Этот язык родственен итальянскому, французскому, испанскому, молдавскому.

Столица Румынии — **Бухарест**. Это самый крупный город страны с широкими улицами и бульварами. Центр Бухареста застроен величественными зданиями из серого камня. Главные достопримечательности: Национальный музей древностей, Исторический музей, Музей искусств. Самая красивая часть города находится на севере. Там в окружении парков и садов стоят особняки, построенные в 18—19 веках.

БОЛГАРИЯ (РЕСПУБЛИКА БОЛГАРИЯ)



Государственный язык — болгарский.
Столица — София.

Болгария расположена на Балканском полуострове. Она омывается **Чёрным морем**. Болгария граничит с Румынией, Сербией, Македонией, Грецией и Турцией.

В Болгарии много гор. Её территория почти пополам разделена Балканскими горами, склоны которых покрыты буковыми и дубовыми

лесами (рис. 77). Кроме того, здесь лежат равнины и низменности. Равнины заняты пашнями, садами и виноградниками.

Зима в Болгарии тёплая, лето жаркое. Летом многие районы страны страдают от засухи. На побережье Чёрного моря климат мягкий.

Реки в Болгарии короткие, неширокие и быстрые. В конце лета многие из них мелеют. На реках построены ГЭС и водохранилища. Воды рек и водохранилищ используют для орошения земель. Единственная судоходная река — Дунай. Она протекает вдоль границы с Румынией.

Несмотря на частые засухи, ведущей отраслью сельского хозяйства в Болгарии является растениеводство. На *орошаемых** землях выращивают *табак*, *виноград*, *яблоки*, *абрикосы*, *персики*, *помидоры*, *перец*, *капусту*, *лук*, *арахис*, *пшеницу*, *ячмень*, *кукурузу*. Стра-



Рис. 77. Склоны Балканских гор



Рис. 78. Праздничное шествие

на занимает первое место в мире по производству *розового масла*. Оно необходимо для изготовления духов. Розовое масло получают из лепестков роз. Для того чтобы получить 1 г масла, надо собрать лепестки с 2 тысяч цветков. Территорию, на которой выращивают розы, называют Розовой долиной. Кроме розового масла, страна экспортирует табак, овощи и фрукты, вино. В горных районах разводят *коз и овец*, на равнинах — *коров и свиней*.

Ведущие отрасли промышленности — машиностроение, пищевая, химическая.

Большинство населения страны составляют *болгары*. Кроме них, здесь проживают турки, греки, цыгане и другие народы. Болгары говорят на болгарском языке. В основе болгарского алфавита, так же как и русского, лежит *кириллица**.

В Болгарии много национальных праздников (рис. 78). Один из них — Праздник начала весны. Его отмечают 1 марта. В этот день болгары поздравляют родственников и знакомых с наступлением весны и дарят мартеницы (шнурки, сплетённые из белых и красных ниток).

Столица страны и главный промышленный центр — город *София*. Она расположена у подножия горы Витоша. Одно из самых древних строений города — церковь Святой Софии. Она построена ещё в 6 веке. Эта церковь и дала название городу.

В Софии много красивых площадей. На одной из них воздвигнут памятник русским воинам, освободившим в 19 веке страну от турецкого ига. В центре Софии стоит грандиозный собор Александра Невского, построенный в начале 20 века. Южные окраины города вплотную подступают к горе Витоше. На склонах этой горы разбиты парки, а на её вершину можно подняться по канатной дороге.

Самый крупный порт Болгарии — *Варна* — расположен на побережье Чёрного моря. Мягкий климат, тёплое море сделали этот район страны любимым местом отдыха болгар. На лучшие курорты страны Золотые Пески и Солнечный Берег приезжают отдыхающие из разных стран Европы. Зимой много туристов отдыхает в горах. Горнолыжные курорты Болгарии не такие известные, как французские, итальянские, австрийские или швейцарские, но они более

дешёвые. Туризм превращается в одну из основных отраслей экономики страны.

Румыния и Болгария расположены на обоих берегах Дуная, который течёт на восток к Чёрному морю. Эти страны имеют много общего. В долине Дуная находятся самые плодородные земли. Склоны гор покрыты лесами. В Болгарии выращивают виноград, розы, табак. В Румынии — зерновые культуры, преимущественно кукурузу.

Черноморские порты играют большую роль в международных перевозках. В этих странах бывает много туристов.

Столица Румынии — Бухарест. Столица Болгарии — София.

ДЛЯ ЛЮБОЗНАТЕЛЬНЫХ...

Монахи из Салоников братья Кирилл и Мефодий в 9 веке создали славянскую азбуку. Она получила название «кириллица». Кириллу и Мефодию поставлены памятники в Софии и Москве.

Ежедневное меню болгар весьма традиционно. Утром принято пить свежее или кислое молоко — йогурт, есть брынзу, сыр с хлебом. На обед готовят овощные и мясные тушёные блюда. Часто варят фасоль. Любят суп таратор. Он похож на нашу окрошку, только вместо кваса болгары используют кислое молоко. Трудно представить болгарскую кухню без перца. В России сладкий перец часто так и называют болгарским.

В отличие от нас болгары, когда говорят «нет», кивают головой, а когда произносят «да», то поворачивают голову влево и вправо.

В Болгарии с Новым годом всех поздравляют сурвокары. Это мальчики или юноши. В руках они держат кизилловые ветки, украшенные разноцветными бумажными лентами. Этими ветками они легонько похлопывают того, кого хотят поздравить.

Одно из самых любимых блюд в Румынии — мамалыга. Это каша из кукурузной муки, сваренная в крутом кипятке. Её едят с лепёшками, брынзой и зеленью.

ВОПРОСЫ И ЗАДАНИЯ



1. Где расположены Румыния и Болгария?
2. Отметьте территории этих государств на контурной карте.
3. Чем похожи эти государства? В чём отличие?
4. Какие отрасли сельского хозяйства развиты в Болгарии?
5. Почему в Румынии развиты добывающие отрасли промышленности?

СЕРБИЯ. ЧЕРНОГОРИЯ



- Найдите на политической карте государства Сербию и Черногорию.
- По физической карте опишите рельефы этих государств.

Государственные языки — сербский и черногорский.

Столицы — Белград и Цетине.

Сербия и Черногория — государства, расположенные на юго-востоке Европы, на Балканском полуострове. Сербия граничит с Венгрией, Румынией, Болгарией, Македонией, Албанией, Черногорией, Хорватией, Боснией и Герцеговиной. У Сербии нет

выхода к морю, однако её расположение на реке Дунай даёт ей удобные пути в Европу и Чёрное море. Черногория граничит с Боснией и Герцеговиной, Хорватией, Сербией, Албанией. На юго-западе территория Черногории омывается Адриатическим морем. Длина береговой линии 300 км, из них 56 км составляют песчаные пляжи.

Северная и центральная части Сербии равнинные. Большая часть Черногории — это горы и плоскогорья. Склоны гор покрыты лесами (рис. 79).

Климат в разных районах Сербии и Черногории неодинаковый. На равнинах жаркое лето и прохладная зима. В горах снежная суровая зима и жаркое сухое лето. На побережье Черногории климат мягкий, с тёплой зимой.

Самая крупная река Сербии — Дунай. Недра Сербии богаты полезными ископаемыми. Здесь добывают нефть, природный газ, медные руды, уголь. Реки Черногории — Зета, Морача, Тара. В Черногории добывают бокситы, свинцовые и цинковые руды.



Рис. 79. Горная дорога



Рис. 80. Сербы

В этих странах выращивают *пшеницу, кукурузу, табак, овощи, фрукты*. На равнинах разводят домашний скот, особенно развито свиноводство. На побережье Черногории растут *оливковые деревья, цитрусовые, виноград*.

Наиболее развитые отрасли промышленности — машиностроение, металлургическая, пищевая и химическая. На предприятиях пищевой промышленности перерабатывают сельскохозяйственную продукцию.

До 2008 года в состав Сербии входил край Косово. Сейчас это новое независимое государство. Большинство населения Сербии составляют *сербы* (рис. 80). В Воеводине, кроме сербов, живут венгры, черногорцы, словаки и другие народы. В 1998 году конфликт между сербами и албанцами в крае Косово перерос в гражданскую войну.

В Черногории проживают *черногорцы*, сербы и другие народы. Сербы и черногорцы в основном исповедуют православие, албанцы — *мусульмане*.

Главный город Сербии — **Белград**, что означает «светлый город» (рис. 81). Он стоит на берегах реки Савы. Две части города соединены мостами. Во время Первой и Второй мировых войн Белград неоднократно разрушался, поэтому там почти не осталось старинных зданий. Многие дома построены в 20 веке. Столица Черногории — город **Цетине**.



Рис. 81. Белград

Государства Сербия и Черногория находятся на Балканском полуострове. Здесь разнообразный рельеф: есть равнины, нагорья, горы. На севере этих стран тёплое лето и холодная снежная зима, на юге — жаркое сухое лето и мягкая дождливая зима. Много полезных ископаемых. Развиты машиностроение, электротехника, металлообработка, текстильная, кожевенная и пищевая промышленность. В сельском хозяйстве преобладает растениеводство.

ДЛЯ ЛЮБОЗНАТЕЛЬНЫХ...



С 1929 по 1991 год в Европе существовало государство Югославия. В его состав входили республики Сербия, Хорватия, Словения, Македония, Босния и Герцеговина и Черногория. В 1991 году из состава федерации вышли Словения, Хорватия и Македония, а затем Босния и Герцеговина. Между Сербией и новыми государствами началась война за территории. Она длилась несколько лет и закончилась с введением в Боснию и Герцеговину Международных миротворческих сил. В феврале 2003 года было провозглашено государственное сообщество — Сербия и Черногория. В июне 2006 года Сербия признала Черногорию суверенным государством. Сейчас на территории бывшей Республики Югославии находятся 7 независимых государств.

ВОПРОСЫ И ЗАДАНИЯ



1. Покажите на карте государства, омываемые водами Адриатического моря.
2. Отметьте на контурной карте Сербию и Черногорию.
3. Опишите природные условия Сербии и Черногории.
4. Назовите основные отрасли промышленности и сельского хозяйства Сербии и Черногории.

Страны Балтии

- Найдите на карте Балтийское море. Как оно расположено по отношению к европейским государствам?
- По политической карте определите, какие государства выходят к побережью Балтийского моря.

Эстония, Латвия и Литва — государства, расположенные на побережье Балтийского моря. Их иногда называют странами Балтии или Прибалтийскими республиками. С 1940 до 1991 года эти государства входили в состав СССР.

ЭСТОНИЯ (ЭСТОНСКАЯ РЕСПУБЛИКА)



- На политической карте найдите Эстонию. Опишите её географическое положение.
- Назовите столицу государства.
- Используя физическую карту, охарактеризуйте рельеф Эстонии.

Государственный язык — эстонский.
Столица — Таллин.

Эстония расположена на севере Восточной Европы на побережье Балтийского моря. В состав Эстонии также входит множество мелких островов Балтийского моря. На суше Эстония граничит с Латвией и Россией, а по морю проходит граница с Финляндией и Швецией.

Эстония — равнинная страна с множеством озёр и болот. На западе раскинулись низменности, постепенно переходящие в плато. На равнинах много каменных глыб — *валунёв**.

В Эстонии более 1500 озёр. Самое большое из них — Чудское озеро. Его западная часть лежит на территории Эстонии, а восточная находится в России. Из Чудского озера вытекает самая полноводная река страны — Нарва. Она течёт вдоль границы с Россией и впадает в Балтийское море.

В Эстонии прохладное дождливое лето и мягкая влажная зима. Прибрежные районы и низменности заняты обширными лугами. На возвышенных участках растут хвойные и лиственные леса, в которых много *грибов, черники, клюквы, брусники*. Прибрежные районы моря и озёра богаты рыбой. В Эстонии много заповедников и национальных парков. Там можно увидеть многовековые *дубы, корабельные сосны** и гигантские *можжевельники*. Под охраной государства, кроме растений и животных, находятся памятники природы — валуны, утёсы, озёра, холмы, водопады.

Полезными ископаемыми страна небогата. Здесь добывают *сланцы и фосфориты*.

Главные отрасли промышленности — химическая, машиностроение и текстильная. В стране производят минеральные удобрения, товары бытовой химии, оборудование для химической промышленности, электрооборудование. В Балтийском море вылавливают рыбу, которую потом перерабатывают на рыбокомбинатах. В нашу страну из Эстонии поставляют копчёную рыбу и рыбные консервы (шпроты, кильку, салаку).

Ведущая отрасль сельского хозяйства Эстонии — животноводство. Трудолюбивые крестьяне разводят *коров мясных и молочных пород, а также свиней*.

Большинство населения страны составляют *эстонцы*. Кроме них, в Эстонии проживают русские, украинцы, белорусы, финны. Более половины населения живёт в городах. В городах наряду с эстонским говорят на английском, русском и финском языках.

Самый крупный город Эстонии — её столица **Таллин**. Он стоит на берегу Финского залива Балтийского моря. Город возник почти 1000 лет назад. В Таллине сохранилась старая часть города и продолжают строиться новые, современные районы. В старом Таллине узкие улочки (рис. 82), древние соборы, невысокие каменные дома и старинные замки. Над городом возвышается здание ратуши с



Рис. 82. Старый Таллин



Рис. 83. Ратуша



Рис. 84. Эстонский хутор

высоким шпилем (рис. 83). На шпиле вращается флюгер в виде вооружённого стража. Таллинцы называют его «старый Томас» и считают символом своего города. В новом Таллине современные дома, широкие улицы и площади. В городе всегда много туристов из разных стран мира. Из Таллинского порта ходят паромы в Швецию и Финляндию.

Важный культурный центр страны — город **Тáрту**. Там находится самый старый в Эстонии университет и астрономическая обсерватория.

На границе с Россией стоит город **Нáрва**. Река делит его на две части: одна принадлежит России, а другая — Эстонии. Российская часть города называется Ивангород.

Главный курортный город страны — **Пáрну**. Сюда приезжают отдыхающие не только из Эстонии, но и из других стран Европы.

Эстонцы увлекаются хорovým пением. Ежегодно в стране в конце июня проводятся певческие праздники. Они проходят под открытым небом на специальных «певческих полях». На них выступают народные хоры из разных районов страны.

Традиционно эстонские крестьяне живут на **хуторáх***, то есть в небольших поселениях, состоящих из нескольких домов (рис. 84). На хуторе обычно проживает одна или несколько семей.

В эстонской кухне преобладают рыбно-молочные и рыбно-овощные супы. Сначала рыбу вялят или сушат, а потом уже добавляют в суп. Из мелкой рыбёшки делают запеканку, в которую обязательно кладут укроп и свиное сало.

Эстония расположена в Восточной Европе на берегу Балтийского моря. В её состав входит множество островов. В стране много озёр и болот. Море богато рыбой. Важнейшие отрасли промышленности — машиностроение и металлообработка. Развита лёгкая и пищевая промышленность. Сельское хозяйство специализируется на производстве мяса и молока.

Столица Таллин — старинный и очень красивый город.

ДЛЯ ЛЮБОЗНАТЕЛЬНЫХ...

Население Эстонии 1,5 млн человек. Это в 6 раз меньше, чем живёт в Москве.

Жители Древней Руси называли эстонцев «чудь». Озеро, которое лежало на границе с эстонскими племенами — «чудью», получило название Чудского. Сами эстонцы называют его Пейпсиярв.

В Таллине есть замок Тоомпеа. Самая интересная его часть — 46-метровая башня Длинный Герман, которая стоит уже 500 лет. Недалеко от замка возвышаются тёмно-серые стены Домской церкви, построенной в 13 веке. Туристам всегда показывают в Таллине самую старую аптеку, работающую с 1442 года.

ВОПРОСЫ И ЗАДАНИЯ



1. Где расположена Эстония?
2. Каков климат Эстонии?
3. Что характерно для рельефа страны?
4. На чём специализируется промышленность и сельское хозяйство страны?
5. Расскажите о достопримечательностях Эстонии.

ЛАТВИЯ (ЛАТВИЙСКАЯ РЕСПУБЛИКА)



- На политической карте найдите Латвию. Опишите её географическое положение.
- Назовите столицу государства.
- Используя физическую карту, охарактеризуйте рельеф Латвии.

Государственный язык — латышский.
Столица — Рига.

Латвия лежит на побережье Рижского залива Балтийского моря, к югу от Эстонии. Кроме Эстонии, она граничит с Россией, Белоруссией, Литвой.



Рис. 85. Река Гауя

Рельеф страны в основном равнинный. Здесь, так же как и в Эстонии, на холмистых равнинах блестят зеркала многочисленных озёр, часто встречаются валуны. В Латвии много коротких и порожистых рек. Самая крупная река страны — Даугава (Западная Двина). Она начинается на Валдайской возвышенности в России, течёт через всю страну и впадает в Балтийское море. Вдоль берегов Балтийского моря тянутся дюны — песчаные холмы, созданные ветром.

Зима в Латвии мягкая, морозов почти не бывает. Лето прохладное, дождливое, с частыми туманами.

Часть территории страны покрыта лесами. На западе и востоке Латвии раскинулись сосновые леса. В центре и на юге страны наряду с соснами растут дубы, клёны, липы и другие деревья. В лесах обитают лоси, благородные олени, косули, кабаны, лисы, зайцы, белки, куницы, бобры, тетерева, рябчики, глухари, другие животные и птицы. Для охраны животного и растительного мира в стране созданы национальные парки,

заповедники и заказники. Один из самых известных национальных парков расположен вдоль реки Гауя (рис. 85).

Латвия небогата полезными ископаемыми. Здесь добывают торф, известняк, гравий, глину, песок.

Ведущей отраслью промышленности Латвии является машиностроение. Здесь изготавливают приборы, радио- и электротехнику, а также сельскохозяйственные машины и суда. На предприятиях химической промышленности выпускают красители, пластмассы, лекарства и другую продукцию. Традиционная отрасль — лёгкая промышленность. Здесь развито текстильное, трикотажное, швейное производство. Костюмы, платья, брюки, жакеты для детей и взрослых, изготовленные в Латвии, продаются не только в самой стране, но и в соседних странах.

Большую роль в экономике страны играет рыбная промышленность. Латвийские рыбаки ловят рыбу в Балтийском море и Атлантическом океане. А перерабатывают её на рыбных и консервных заводах.

Главная отрасль сельского хозяйства — животноводство. Крестьяне разводят коров, дающих большие удои молока. Из него изготавливают сыр, масло, сметану, творог и другие продукты. Молочные изделия Латвия экспортирует в соседние страны, в том числе и в Россию.

Латвия — многонациональная страна. Чуть больше половины её жителей — латыши (рис. 86), остальные — русские, белорусы, украинцы, поляки, литовцы. Самые густонаселённые районы расположены вдоль Рижского залива и в центре страны. Большинство населения Латвии — горожане. Самые большие города — Рига, Даугавпилс и Лиепая.

Рига — столица Латвии — один из старейших городов Восточной Европы (рис. 87). Рига построена на берегах Даугавы, недалеко от её впадения в Рижский залив Балтийского моря. Здесь, как и в других старинных европейских городах, узкие улочки, башни и соборы с высокими шпилями, дома с черепичными крышами и флюгерами. В центре старого города находится построенный в 13 веке **Домский собор** (рис. 88). Послушать знаменитый *оргán** этого собора приходят гости столицы. Над городом возвышается 120-метровая башня церкви Святого Петра. В городе много музеев. Один из самых интересных — *этнографический** музей под открытым небом. Здесь на берегу озера стоят сельские дома с мебелью, посудой и другой утварью, которой раньше пользовались латышские крестьяне.

Рядом со столицей вдоль побережья Балтийского моря протянулся курортный город **Юрмала**. Здесь находятся лучшие в стране пляжи, пансионаты и дома отдыха. Концертный зал Юрмалы известен далеко за пределами страны. Там проходят концерты, праздники и различные музыкальные фестивали.

Лиепая — крупнейший порт страны и промышленный город.

Латышские крестьяне, так же как и эстонские, живут в посёлках или на хуторах. В Латвии тоже проходят певческие праздники, на которых звучат народные песни в исполнении хора. Самый боль-



Рис. 86. Латышка в национальном костюме



Рис. 87. Рига



Рис. 88. Домский собор

шой певческий праздник проходит в День Ивана Купалы (24 июня). Латыши называют этот праздник Лиго.

Традиционные латышские народные промыслы — это обработка кожи и изготовление кожаных изделий: кошельков, сумок, обложек для книг, шкатулок. На побережье страны добывают *янтарь* — лёгкий жёлтый или красноватый камень, который образовался много тысяч лет назад из затвердевшей смолы хвойных деревьев. Из него делают различные ювелирные украшения.

В последние годы в Латвию приезжает множество туристов из разных стран мира. Они отдыхают не только на море, но и в небольших живописных хуторах.

Латвия расположена на побережье Балтийского моря. В стране хорошо развито машиностроение и металлообработка. Важнейшее место занимает лёгкая промышленность. Здесь изготавливают трикотажные, шерстяные и льняные ткани. Пищевая отрасль связана с переработкой молока, мяса, рыбы. Половина населения страны — латыши.

Столица Рига — красивый старинный город. Широко известен курорт Юрмала.

ДЛЯ ЛЮБОЗНАТЕЛЬНЫХ...

Гауя — самый большой национальный парк Латвии. Под охраной государства находится целый природный район с лесами, лугами, болотами, озёрами, реками и ручьями. Кроме природных объектов, в парке расположены старинные замки и другие памятники архитектуры. Посетители могут путешествовать по парку по специально отведённым дорогам на машинах, лошадях или пешком, а также по реке на лодках. В национальном парке Гауя созданы познавательные тропы для туристов. Они дают возможность посетить вольтеры с дикими животными, увидеть способы древнего лесного пчеловодства, редкие растения, произрастающие в парке.

Вдоль одной из ботанических троп расположены участки, на которых высажены часто встречающиеся в парке растения. Около каждого участка стоят таблички с краткой информацией об этих растениях. Другая познавательная ботаническая тропа знакомит с растениями в естественной обстановке в местах их произрастания. Для полного обзора местности в национальном парке построены смотровые площадки и башня.

В Латвии жил известный поэт и драматург Янис Райнис. Широкой известностью пользуется современный композитор, музыкант Раймонд Паулс. В нашей стране любят песни в исполнении латышки Лаймы Вайкуле.

ВОПРОСЫ И ЗАДАНИЯ



1. Покажите на карте Латвию и её столицу.
2. Сравните рельеф и климат Латвии и Эстонии. Какие выводы вы сделаете?
3. Какая крупная река протекает по территории Латвии?
4. Используя карту «Восточная Европа. Растительный и животный мир» приложения, опишите флору и фауну страны.
5. Какими изделиями лёгкой промышленности славится Латвия?
6. Какие районы Латвии густо заселены?
7. Продолжите предложение: «Юрмала — это...»
8. Представьте, что вы экскурсовод. Проведите экскурсию по старой Риге.

ЛИТВА (ЛИТОВСКАЯ РЕСПУБЛИКА)



- На политической карте найдите Литву. Опишите её географическое положение.
- Назовите столицу Литвы.
- Используя физическую карту, охарактеризуйте рельеф Литвы.

Государственный язык — литовский.
Столица — Вильнюс.

Литва расположена на побережье **Балтийского моря**. Она граничит с Латвией, Белоруссией, Польшей и Калининградской областью России.

Рельеф страны равнинный. Невысокие холмы появляются лишь на юге и востоке Литвы. Берега Балтийского моря покрыты песчаными дюнами, поросшими соснами.

Для Литвы характерно тёплое влажное лето и мягкая зима. Круглый год здесь выпадают осадки.

Главная река — **Нёман**. Литовцы называют его Нямунас. В стране много озёр, местные жители называют их «очи Литвы».

Раньше в Литве было много болот. Сейчас большинство заболоченных территорий осушено и превращено в луга и пастбища.

Почти четверть территории страны занимают сосновые и лиственные леса. Здесь обитают *лоси, кабаны, косули, лисицы, зайцы* и

другие животные. Дикие животные в основном сохранились в национальном парке Литвы, заказниках и заповедниках.

Литва богата *торфом, известняком, разными глинами*. На побережье страны добывают *янтарь*.

Ведущие отрасли промышленности — машиностроение, химическая и пищевая. На машиностроительных заводах производят станки, оборудование, приборы, электродвигатели, свёрла. Химические предприятия выпускают минеральные удобрения, пластмассы, лекарства. На молочных комбинатах изготавливают сыр, молоко, сметану, а на рыбоперерабатывающих заводах — рыбные консервы, копчёную и солёную рыбу. Продукцию молочной и рыбной отраслей не только продают в Литве, но и экспортируют в страны, ранее входившие в СССР.

В сельских районах страны выращивают *ячмень, пшеницу, овёс, бобовые, лён, картофель*. Животноводы разводят *коров, дающих большие удои молока, свиней и домашнюю птицу: кур, уток, гусей*. В приморских посёлках работают рыболовецкие хозяйства. Они заняты промыслом *сельди и кильки*. Рыбаки ловят рыбу не только в Балтийском море, но и в реках и озёрах. В Литве широко распространено рыбоводство. В искусственных водоёмах разводят *зеркального карпа, карася, леща*.

Из-за небольших размеров страны самый популярный вид транспорта — автомобильный. По железной дороге осуществляются *транзитные** перевозки из России в Калининградскую область.

Проживают в Литве в основном *литовцы*, а также русские, поляки, белорусы. Наиболее заселёнными являются юг и запад республики. Большинство населения живёт в городах.

Столица Литвы — город **Вильнюс**. Город был основан в 14 веке литовским князем Гедиминасом. Имя этого князя часто встречается

в названиях исторических мест старого города. Его центр — холм Гедиминаса, на котором сохранились руины старого замка. У подножия холма расположена площадь Гедиминаса. От неё в разные стороны расходятся узкие извилистые улочки. Самое красивое здание старого города — костёл Святой Анны (рис. 89). Другая достопримечательность столицы — костёл Петра и Павла, построенный в 17 веке. Его стены украшены множеством лепных орнаментов и различными скульптурами. К западу от холма Гедиминаса находится современный центр города.

Недалеко от Вильнюса на берегу озера расположен город **Тракай**. Это древняя столица Литвы. Здесь на острове посреди озера стоит старинная крепость. В ней находится музей, который ежедневно посещает множество туристов.



Рис. 89. Костёл Святой Анны



Рис. 90. Каунас



Рис. 91. Праздник Ивана Купалы

Второй по величине город страны — **Каунас** (рис. 90). Это крупный промышленный центр страны. В городе сохранилось много старинных зданий: древний замок (13 век), ратуша Белая Лебедь (16 век), многочисленные храмы.

На побережье Балтийского моря находится город **Клайпеда**. Это главный морской порт и база рыболовного флота страны. Он работает круглый год. К северу от Клайпеды расположен лучший морской курорт Литвы — **Паланга**. Море, сосны и песчаные дюны привлекают сюда множество отдыхающих.

В литовскую кухню входит много блюд из рыбы и молочных продуктов. Наряду с рыбой здесь популярны и мясные блюда, например голубцы или зразы. Из гусятины в Литве готовят праздничные блюда. Гуся зажаривают целиком на свином жире, а гусиное сало снимают и на нём жарят квашеную капусту или яблоки.

Так же как и в Латвии, в Литве отмечают праздник Ивана Купалы (рис. 91). В этот день устраивают народные гулянья с песнями и танцами.

Литву иногда называют страной янтаря или янтарной республикой. Янтарь добывают с морского дна и отправляют в мастерские. В них умельцы делают из янтаря красивые украшения.

Литва — это живописный край сосновых лесов и песчаных дюн. Омывается Балтийским морем, имеет много озёр. Главная река — Неман. Хорошо развито машиностроение, химическая и пищевая промышленность. В стране изготавливают сыр, молоко, сметану. В приморских посёлках люди ловят рыбу. В искусственных водоёмах разводят карпа, карася и другую рыбу.

Столица — Вильнюс. Лучший морской курорт страны — Паланга.

▲ для ЛЮБОЗНАТЕЛЬНЫХ...

Вдоль побережья Балтийского моря на 98 км тянется узкая песчаная полоса суши — Куршская коса. Она разделяет море и Куршский залив. Куршская коса принадлежит двум государствам — Литве и России. Именно здесь находятся самые богатые в мире залежи янтаря.

В Каунасе работает единственный в мире Музей чертей. Его экспонаты — черти, изготовленные из разных материалов: глины, стекла, металла, дерева. Ещё здесь есть музей художника и композитора М.К. Чюрлёниса. В музее не только выставлены его картины, но и звучит музыка, которую он написал. Здесь же находится коллекция народной деревянной скульптуры.

В Вильнюсе сохранились белокаменные здания Дома офицеров, в одном из которых несколько лет жил М.И. Кутузов.

Как и в других странах Балтии, в Литве отмечают праздник Ивана Купалы. В этот день литовцы выезжают на природу, разжигают костры. Девушки в ночь накануне Ивана Купалы гадают, плетут венки. Все гуляют по лесу, ищут цветущий папоротник. Кто его найдёт, тот найдёт и клад в этом месте. А как вы думаете, папоротник цветёт? Конечно же нет. Но люди верят, а вдруг им такой папоротник встретится.

ВОПРОСЫ И ЗАДАНИЯ



1. Покажите на политической карте Литву, её столицу и крупные города.
2. Как называется главная река страны?
3. Покажите на карте главный морской порт Литвы.
4. Расскажите о природе Литвы.
5. Какую сельскохозяйственную продукцию производят в Литве?
6. Опишите достопримечательности Литвы, её национальные традиции.
7. Покажите на карте государства, с которыми граничит Литва.

РЕСПУБЛИКА БЕЛАРУСЬ



- На политической карте найдите Белоруссию. Опишите её географическое положение.
- Назовите столицу государства.
- Используя физическую карту, охарактеризуйте рельеф Белоруссии.

Государственные языки — белорусский и русский.

Столица — Минск.

Белоруссия — государство, находящееся в Восточной Европе. Она граничит с Россией, Украиной, Литвой, Латвией и Польшей.

Рельеф страны в основном равнинный. Здесь низменные участки чередуются с холмистыми.

Зима не очень морозная. Лето прохладное.

Главные реки, протекающие на территории страны, — Днепр, Западная Двина, Неман. Весной многие реки выходят из берегов и заливают тысячи гектаров пашни, луга и пастбища. Северная часть Белоруссии из-за большого количества озёр называется Поозёрьем. На юге страны простирается заболоченная местность, называемая Полесьем.

Белоруссия — лесной край. Для охраны растительного и животного мира созданы заповедники и заказники. Далеко за пределами страны известен национальный парк Беловежская Пуща. Здесь в непроходимой лесной чаще водятся пушные звери: лисицы, выдры, куницы, горностаи, а также кабаны, лоси, олени, косули, медведи, барсуки, зубры (рис. 92). Для охраны бобров и других животных на реке Березине создан Березинский заповедник. В нём растут еловые леса с примесью дуба, клёна и других лиственных пород. На юге страны есть ещё один — Припятский заповедник с лугами, дубравами и болотами.

Среди полезных ископаемых здесь находятся большие залежи торфа, поваренной соли, железной руды и других.

Ведущими отраслями являются машиностроение, химическая и военная промышленность. Машиностроитель-



Рис. 92. Зубры в Беловежской Пуще



Рис. 93. Минск

ные заводы выпускают тракторы «Беларусь», самосвалы БелАЗ, МАЗ, мотоциклы «Минск», мотороллеры, телевизоры, холодильники. На предприятиях химической промышленности производят различные минеральные удобрения, шины, пластмассы. Деревообрабатывающее и целлюлозно-бумажное производство направлено на изготовление бумаги, картона, мебели. Трикотаж, льняные изделия, красивая и прочная мебель, сделанные в Белоруссии, экспортируются и в нашу страну.

Большой доход государству приносит сельское хозяйство. Высоко развиты животноводство, льноводство и картофелеводство. Несмотря на низкое плодородие почв и множество болот, трудолюбивые белорусы получают высокие урожаи *зерновых, картофеля, льна и кормовых трав.*

Подавляющее большинство населения страны составляют *белорусы*. Кроме них, здесь проживают русские, украинцы, поляки и другие народы. Во время Великой Отечественной войны (1941—1945) погиб каждый четвертый житель страны.

Столицей Белоруссии является город Минск (рис. 93). Ему почти 1000 лет. Это город-герой. В годы Великой Отечественной войны Минск был почти полностью разрушен, а после войны отстроен практически заново.

Минск — крупный научный и культурный центр республики. Здесь есть Белорусская академия наук, Белорусский университет и другие вузы. В городе разместились богатейшие книгохранилища. Много театров, киностудий, концертных залов, картинных галерей, музеев.



Рис. 94. Музей в Могилёве

Минск — это один из промышленных центров страны. Здесь выпускается значительная часть тракторов, велосипедов, мотоциклов, наручных часов и другой продукции.

В Минске много больших и красивых зданий. Этот молодой чистый город радуется обилием зелени: парки, лесопарки, скверы и бульвары занимают в городе свыше 1000 га.

Город окружает лесопарковая зона, где много водохранилищ, домов отдыха, детских и спортивных лагерей.

Крупные города Белоруссии — Брест, Витебск, Гомель, Гродно, Могилёв (рис. 94).

Белоруссия расположена в Восточной Европе. Граничит с Россией, Польшей, Литвой, Латвией, Украиной. Главные реки страны — Днепр, Западная Двина, Неман. В Белоруссии много болот и озёр. Это лесной край. В лесах много грибов и ягод. Разнообразен растительный и животный мир. Знаменитый национальный парк — Беловежская Пуща.

В Белоруссии развиты промышленность и сельское хозяйство.

Белоруссия больше других стран пострадала во время Великой Отечественной войны. Каждый четвёртый её житель погиб. Страна была сильно разрушена, но после войны восстановлена.

Столица Минск — красивый современный город. Крупные города — Гомель, Витебск, Могилёв, Брест.

ДЛЯ ЛЮБОЗНАТЕЛЬНЫХ...

Белорусские деревни называются вёски. Они очень просто и удобно расположены. Традиционное жилище — изба из сосновых брёвен (хата). Около домов огороды и сады с любимыми цветами белорусов — георгинами.

Белорусы реку Неман называют Нёман.

Белорусы очень любят картофель, который называют бульбой. Они могут приготовить из него более 100 различных блюд.

Наиболее почитаемые праздники — День Победы (9 Мая) и День освобождения от фашизма (3 июля). Из народных праздников широко отмечается Иван Купала. В этот день принято разжигать костры, пускать на воду венки, купаться в реках и озёрах. Многие забытые праздники сейчас возрождаются. Так, в стране широко отмечается Ра́доница — праздник, связанный с поминовением предков.

Белорусы гордятся своими земляками. Именем Франціска Скорины — первопечатника и учёного 16 века — назван центральный проспект города Минска. Выдающиеся поэты Янка Купала и Якуб Кёлюс создали образцы национальной поэзии и прозы. Хорошо известно имя писателя Василя Быкова. В России знают и любят белорусские музыкальные ансамбли «Песняры» и «Сябры».

В Белоруссии во время Великой Отечественной войны фашистские захватчики за связь с партизанами уничтожали целые деревни. Одна из таких деревень — Хатынь. Фашисты согнали всех жителей деревни в большой сарай и сожгли. В память о мужестве жителей Хатыни открыли Мемориальный комплекс Хатынь. На месте каждой хаты поставлен памятник в виде деревенской печи с колоколом. Когда дует ветер, над безжизненной деревней раздаётся тихий колокольный звон. Название Хатынь стало символом мужества белорусского народа.

На западе страны у границы с Польшей находится город Брест. Главная его достопримечательность — Брестская крепость. Во время Великой Отечественной войны фашисты больше месяца не могли захватить крепость. Малочисленный гарнизон мужественно отражал атаки врагов. Советским солдатам не хватало боеприпасов, продовольствия, воды, но они продолжали сражаться. Лишь после гибели всех защитников немцы смогли захватить крепость.

ВОПРОСЫ И ЗАДАНИЯ



1. С какими государствами граничит Белоруссия?
2. Расскажите о рельефе и климате Белоруссии.
3. Какие полезные ископаемые добывают в Белоруссии?
4. Какие отрасли промышленности в ней развиты и что они выпускают?
5. Какую белорусскую продукцию вы знаете?
6. Почему в Белоруссии одной из ведущих отраслей сельского хозяйства является картофелеводство?
7. Как будет по-белорусски слово «картошка»?
8. Почему в Белоруссии было развито партизанское движение?

УКРАИНА



- С каким государством граничит Белоруссия на юге? Покажите его на политической карте.
- Используя физическую карту, опишите рельеф Украины.
- Какие моря омывают территорию Украины?

Государственный язык — украинский.
Столица — Киев.

Украина расположена в Восточной Европе. На юге она омывается водами Чёрного и Азовского морей. Украина граничит с Россией, Белоруссией, Польшей, Словакией, Венгрией, Румынией и Молдавией.

Большую часть Украины занимают низменности — Полесская, Приднепровская, Причерноморская, а возвышенности представляют собой отдельные массивы. На западе расположены Карпатские горы.

Для Украины характерна умеренно холодная зима. В январе средняя температура воздуха колеблется от -2 до -8 градусов. Лето продолжительное, тёплое или жаркое. Средняя температура июля составляет $+18...+24$ градуса.

Основные реки Украины — Днепр, Южный Буг и Дунай. Они впадают в Чёрное море. Здесь также много озёр и водохранилищ.

Равнины ранее были покрыты травой и низкорослыми деревьями. Сейчас степи почти полностью распаханы. Склоны Карпат покрыты лесами из дуба, бука, ели и пихты.

В Карпатах и Украинском Полесье обитают *медведи, зайцы, кабаны, лисицы, лоси, рыси, тетерева, орлы, ястребы, совы*. В лесостепях распространены *олени, кабаны, волки, хомяки, хорьки, куropатки, сороки, иволги*. В степях встречаются грызуны, полевые птицы и насекомые.

Созданные в стране заповедники и национальные парки способствуют сохранению растительности и богатого животного мира. Кроме того, в них проводится работа по восстановлению численности исчезающих видов животных.

Украина богата *каменным и бурым углем, железной рудой, марганцем, калием, титаном, ртутью, магнием, ураном, гипсом* и другими полезными ископаемыми. Небольшие месторождения нефти и природного газа расположены в Прикарпатье и на северо-востоке республики.

Украина производит оборудование для *тяжёлой промышленности**, энергетики (электромоторы), железнодорожный транспорт

(локомотивы, грузовые вагоны), горнодобывающую технику (экскаваторы, бульдозеры), автотранспорт (автобусы, грузовые и легковые автомобили), самолёты и тракторы.

В Украине хорошо развито рыболовство и рыбоперерабатывающая промышленность. Несмотря на истощение рыбных запасов в Чёрном и Азовском морях, а также в нижнем течении Днепра, до сих пор ведётся лов рыбы, главным образом *осетра, хамсы, ставриды, скумбрии, камбалы и карпа*.

В Украине высоко развитое сельское хозяйство. Здесь выращивают *пшеницу, подсолнечник* (рис. 95), различные *овощи и фрукты*, повсеместно разводят скот.

Главными статьями экспорта Украины являются металлы, машины и сельскохозяйственные продукты. Она *импортирует** нефть, природный газ, автомобили, текстиль, одежду, лес и бумагу.

В Украине в основном живут *украинцы* (рис. 96) и *русские*. К другим народам, проживающим на территории страны, относятся евреи, белорусы, молдаване, болгары, поляки, венгры, румыны, чехи, татары. В сельской местности доля украинцев достигает 80—90%, а в городах снижается до 50—60%.

В Украине сохраняются многие национальные и религиозные традиции и праздники. Ни одно торжество не обходится без душевных лирических песен, танцев (гопак, казачок, хороводы).

Разнообразна украинская кухня. Визитная карточка — украинский борщ (рис. 97) с пампушками и сало. Украинцы любят вареники с начинкой из творога, картофеля, а летом — из ягод.

Столица государства — Киев (рис. 98). Крупными городами являются Харьков, Днепропетровск, Одесса, Чернигов, Львов.

Киев считается одной из самых красивых столиц мира. На его территории можно увидеть такой уникальный памятник истории и культуры,



Рис. 95. Подсолнечник



Рис. 96. Украинцы в национальных костюмах



Рис. 97. Традиционная украинская еда — борщ

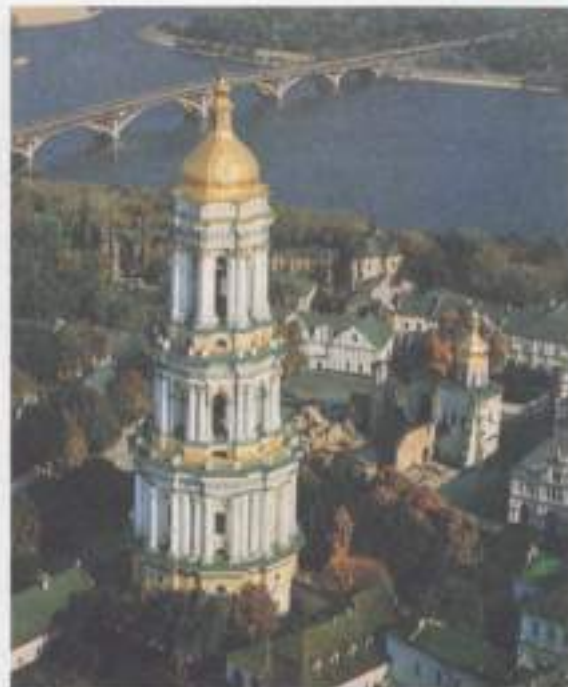


Рис. 98. Киев

как Киево-Печерская лавра, в пещерах которой покоятся останки Ильи Муромца, Нестора Летописца.

Крупнейший портовый город на Чёрном море — Одесса с богатой южной растительностью и памятниками архитектуры. Главная улица — Дерибасовская. Харьков — крупный промышленный город, расположен в восточной части Украины, является вторым по численности населения городом Украины.

Украина расположена в Восточной Европе. У неё много соседей. Омывается водами Чёрного и Азовского морей. В рельефе преобладают низменности и возвышенности. Карпатские горы занимают незначительную территорию. Главная река — Днепр.

Недра Украины богаты полезными ископаемыми. Распространено растениеводство и животноводство.

Столица — Киев. Другие крупные города — Харьков, Днепродзержинск, Одесса, Львов.

ДЛЯ ЛЮБОЗНАТЕЛЬНЫХ...

Столица Украины Киев основан в 482 году. Ему более 1500 лет. Киев — один из самых старинных и крупных городов Восточной Европы. В древности город являлся столицей Киевской Руси.

Крещатик — главная улица Киева, длина её — 1,3 км. Во времена Киевской Руси местность на месте нынешнего Крещатика представляла собой покрытую лесом долину, по которой протекал ручей. Застройка Крещатика началась в конце 18 — начале 19 века. В 1876 году здесь было построено здание Городской думы. В 1892 году была проложена первая линия электрического трамвая, которая связывала Крещатик с Подолом.

Старокиевская гора считается святым местом, так как именно здесь зародился город Киев. На этой горе находится фундамент Десятинной церкви — первой церкви города. У подножия горы селились ремесленники, поэтому названия улиц указывают на то, чем они занимались: Дегтярная, Кожемяцкая, Гончарная. Сегодня этот район сохранил своё старое название — Подол. По древним улицам Подола проезжал князь Игорь Святославович. Здесь были Пётр Первый, Михаил Ломоносов, Тарас Шевченко, Александр Пушкин.

Украинцы гордятся своим земляком — выдающимся украинским поэтом и художником Тарасом Шевченко. Не менее знамениты писатели Иван Франко и Леся Украинка. На украинской земле жили великий писатель Н.В. Гоголь.

В стране работают крупные тепловые электростанции. На Днепре построено несколько ГЭС. Более 25% вырабатываемой в Украине электроэнергии дают атомные электростанции (АЭС). В 1986 году на Чернобыльской АЭС произошла авария, которая привела к радиоактивному загрязнению северной части Украины, некоторых районов России и большей части Белоруссии. Последствия этой трагедии до сих пор сказываются на здоровье людей.

На одной из площадей города Одессы установлен памятник её первому губернатору — герцогу Ришелье. От памятника вниз к набережной ведёт лестница. Это самая знаменитая лестница города — Потёмкинская.

ВОПРОСЫ И ЗАДАНИЯ



1. Где расположена Украина?
2. Каковы природные условия Украины: её рельеф, климат?
3. Охарактеризуйте основные отрасли промышленности и сельского хозяйства.
4. Расскажите об одном из городов Украины.

МОЛДАВИЯ (РЕСПУБЛИКА МОЛДОВА)



- На политической карте найдите Молдавию. Опишите её географическое положение.
- С какими государствами граничит Молдавия?
- Назовите столицу государства.
- Используя физическую карту, охарактеризуйте рельеф Молдавии.

Государственный язык — молдавский.
Столица — Кишинёв.

Молдавия — одно из самых маленьких государств Восточной Европы. Она лежит на юго-востоке Европы между Румынией и Украиной.

Территория Молдавии в основном равнинная. В центре страны на равнинах возвышаются холмы, поросшие *дубами, клёнами, буками, грабами* и *липами*. Между холмами лежат глубокие овраги. Эта возвышенная часть страны называется Кодры.

Климат в Молдавии мягкий, лето продолжительное и жаркое, а зима короткая и почти безморозная.

В стране много небольших рек, но мало крупных. Самая большая река Молдавии — *Днестр*. Он берёт начало в Карпатах и впадает в Чёрное море. Река судоходна. На ней построено большое водохранилище, вода которого используется для орошения земель. Вторая по величине река страны — *Прут*. Его воды используют в основном для орошения полей и садов.

Большая часть территории Молдавии занята сельскохозяйственными угодьями. В центральных районах страны ещё сохранились леса. Север и юг Молдавии занимают степи. Они почти полностью распаханы, поэтому животный мир страны небогат. В лесах встречаются *кабаны, косули, лисицы*. В степях и по берегам рек живут *орланы, лебеди-кликун, розовые пеликаны, фазаны*.

Молдавия бедна полезными ископаемыми. Здесь в основном добывают *известняки*. Многие годы они были главным строительным материалом страны.

Главное богатство Молдавии — мягкий климат и плодородные почвы, поэтому ведущей отраслью экономики является сельское хозяйство. Здесь сеют *пшеницу, кукурузу, подсолнечник, табак*, выращивают *овощи и фрукты*.

Основные отрасли специализации — виноградарство и садоводство. Виноградники занимают большие площади (рис. 99). Высокие кусты винограда, высаженные длинными рядами, опираются на проволоку, протянутую между деревянными или железобетонными



Рис. 99. Виноградники

час многие фабрики и заводы остановились, а жители Молдавии в поисках работы уехали в Россию и другие страны.

Молдавия — многонациональное государство. Большинство населения составляют *молдаване*. Здесь также проживают русские, украинцы, гагаузы, болгары, армяне, цыгане. Исторически рекой Днестр территория Молдавии делится на левобережную и правобережную части. Левобережная часть страны населена в основном русскими и украинцами.

Основная часть населения страны живёт в деревнях. Большие сёла обычно расположены вдоль берегов рек или на склонах холмов. Крестьянские дома снаружи покрыты штукатуркой и расписаны цветным орнаментом. Дверные и оконные рамы покрыты красивой резьбой. Дом окружён садом и огорожен плетнём из толстых прутьев. Вход во двор закрывают большие резные ворота.



Рис. 100. Мастерница

столбиками. В стране выращивают разные сорта винограда. Они различаются цветом, вкусом и сочностью ягод. Для сорта «изабелла» характерны чёрные ягоды, для «каберне» — тёмно-красные, для «алиготэ» — бледно-жёлтые. Из винограда на винодельческих заводах производят вина и коньяки. Эта продукция экспортируется в разные страны, в том числе и в Россию.

В садах собирают *сливы, яблоки, черешню, абрикосы, персики, грецкие орехи*. Все эти плоды также продают в другие страны.

Большинство промышленных предприятий было построено в те времена, когда Молдавия входила в состав СССР. Они работали на привозном сырье. Сей-

час многие фабрики и заводы остановились, а жители Молдавии в поисках работы уехали в Россию и другие страны.

В стране развиты традиционные народные промыслы (рис. 100) — изготовление глиняной посуды, ковров, вышивка по ткани, обработка дерева и камня.

Самый большой город страны — её столица **Кишинёв**. Несмотря на то что городу больше 500 лет, старинных зданий здесь немного. Большинство домов было построено после Великой Отечественной войны. В городе много парков, музеев, театров. Среди музеев Кишинёва самый известный Дом-музей А.С. Пушкина. Поэт провёл здесь 3 года ссылки.

Крупные города страны — **Бэльцы, Бендэры, Тирáсполь**. Здесь находятся основные промышленные предприятия.

Молдавия — небольшое государство Восточной Европы. Граничит с Румынией и Украиной. Молдавию отличает разнообразие природных условий. Здесь встречаются степи и леса, возвышенности и равнины.

Ведущая отрасль — пищевая промышленность: винодельческая, плодоовощная, сахарная, молочная. Молдавия — крупнейший район производства фруктовых и овощных консервов. В солнечной Молдавии выращивают 30 сортов винограда. Полезных ископаемых мало.

Большинство населения — молдаване. Свои жилища они украшают изделиями народного промысла.

Столица — Кишинёв. Крупные города страны — Бельцы, Бендеры, Тирасполь.

ДЛЯ ЛЮБОЗНАТЕЛЬНЫХ...

Национальный молдавский костюм у мужчин — белая рубашка, жилет или меховая безрукавка, барашковая шапка, самодельная обувь из кожи. Обязательная деталь — тканый шерстяной пояс длиной до 3 м. Женщины носят платок, белую с орнаментом рубашку, юбку и фартук. Поверх рубашки надевают юбку, не сшитую с боков. Некоторые детали национального костюма используют и в повседневной носке.

У молдаван преобладают блюда из кукурузной муки (мамалыга), заменяющие хлеб. Брынза, овощи, голубцы, фасоль постоянно бывают на их столе.

Многие праздники молдаван связаны с сельским трудом. Это праздники растительности, урожая, последнего снопа, виноградной лозы.

Молдаван трудно представить без музыки и танцев. Наиболее известные танцы — молдовеняска, жок — исполняются под оркестр, состоящий из скрипок, цимбал, кларнета, трубы, барабана.

ВОПРОСЫ И ЗАДАНИЯ



1. Покажите на физической карте равнины и горы Молдавии. Как они называются?
2. Покажите на физической карте основные реки Молдавии. Как они называются?
3. Как тёплый климат влияет на специализацию хозяйства страны?
4. Какие отрасли сельского хозяйства развиты в Молдавии?
5. На какой продукции можно прочесть «Сделано в Молдавии»?
6. Расскажите о национальных особенностях молдаван.

АЗИЯ



Азия занимает большую часть материка Евразия — от Уральских гор на западе до берегов Тихого океана на востоке. Азия делится на Центральную, Юго-Западную, Южную, Восточную и Юго-Восточную (рис. 101). Это самая многонаселённая часть света. Здесь живут люди разных национальностей, вероисповеданий, имеющие разные обычаи и традиции.



Рис. 101. Зарубежная Азия

ЦЕНТРАЛЬНАЯ АЗИЯ

Центральная Азия (рис. 102) расположена в центре материка. Здесь находятся высокие, неприступные горы Тянь-Шань и Памир, обширная Туранская низменность с песчаными и каменистыми пустынями Каракумы («чёрные пески») и Кызылкум («красный песок»). Крупнейшие реки Центральной Азии — Сырдарья и Амударья. Этот регион удалён от океанов, поэтому климат засушливый.

На территории Центральной Азии расположены Казахстан, Узбекистан, Туркмения, Киргизия, Таджикистан (рис. 103). До 1991 года все эти государства входили в состав СССР, поэтому наряду с национальными языками многие жители знают русский язык. Сейчас Казахстан, Узбекистан, Туркмения, Киргизия и Таджикистан входят в СНГ (Содружество Независимых Государств). Жители этих стран могут свободно приезжать в Россию.

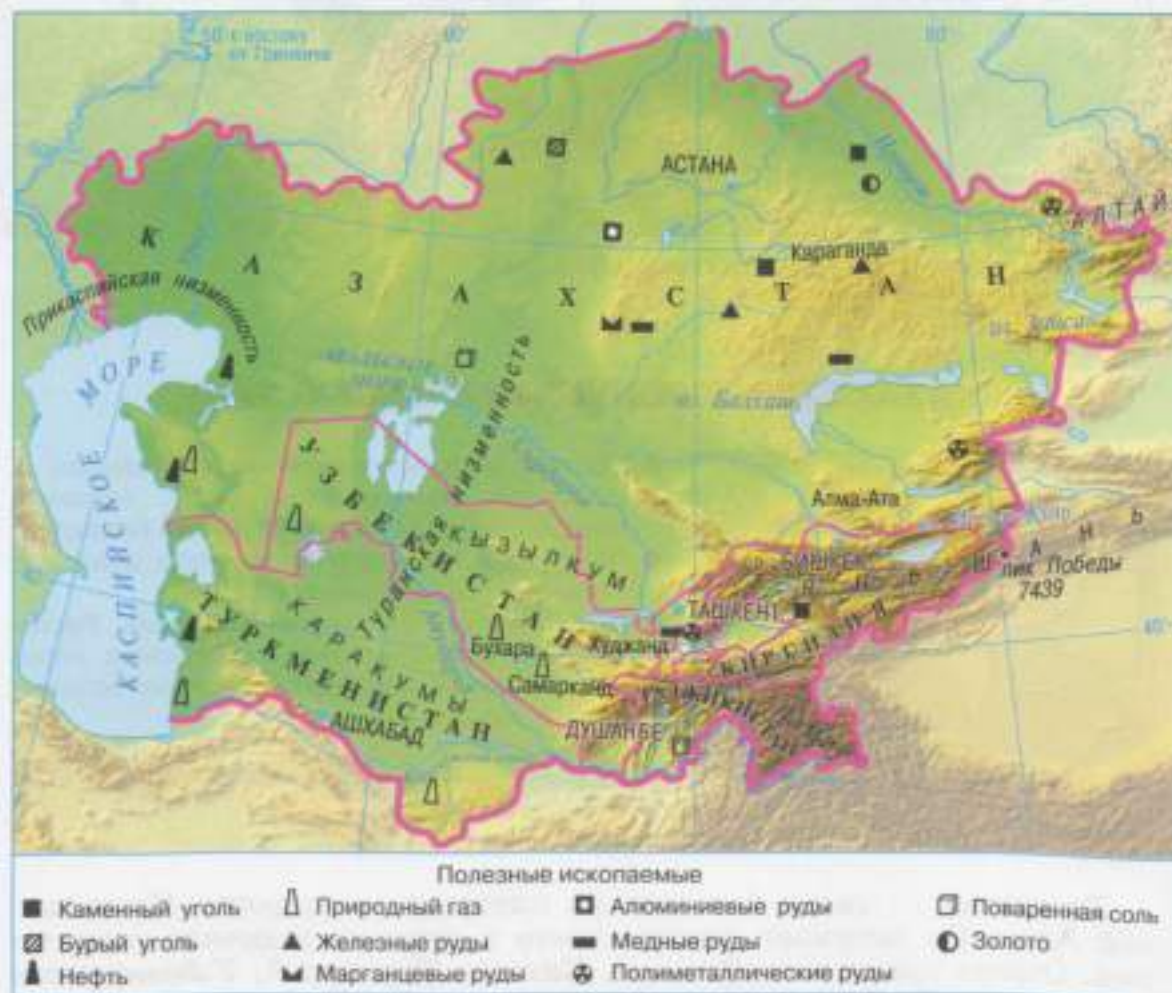


Рис. 102. Физическая карта Центральной Азии



Рис. 103. Политическая карта Центральной Азии

КАЗАХСТАН (РЕСПУБЛИКА КАЗАХСТАН)



- Найдите на политической карте Казахстан.
- Используя политическую карту, назовите государства, с которыми граничит Казахстан.
- По физической карте определите основные формы рельефа Казахстана.
- Используя карту «Центральная Азия. Растительный и животный мир» приложения, перечислите, какие животные и растения встречаются в Казахстане.

Государственный язык — казахский.
Столица — Астана.

Казахстан — самое большое по площади государство Центральной Азии. Он занимает девятое место в мире по величине территории. Страна граничит с Россией, Китаем, Киргизией, Узбекистаном и Туркменией. Самая протяжённая граница у Казахстана с Россией. На западе страна омывается Каспийским морем.



Рис. 104. Горы Казахстана



Рис. 105. Побережье Аральского моря

Рельеф страны в основном равнинный. На западе лежит часть Прикаспийской низменности, на юге — часть Туранской низменности, в центральной части раскинулась равнина. На юго-востоке и востоке страны возвышаются величественные горные хребты Тянь-Шаня и Алтая (рис. 104). Многие вершины Тянь-Шаня покрыты снегом и ледниками.

Из-за того что Казахстан находится в самом центре материка Евразия, далеко от океанов, климат здесь засушливый. Лето на всей территории длинное и жаркое, а зима холодная. В северных и центральных районах страны зимой часто бывают сильные морозы (до -45 градусов) с буранами и метелями.

Большинство рек Казахстана берёт начало в горах, но летом многие из них мелеют или пересыхают. Все большие реки протекают по окраинным районам. Самые крупные реки — Иртыш и Сырдарья. Иртыш — главная судоходная река страны. Воды Сырдарьи используют в основном для орошения земель. На западе протекает река Урал. В Казахстане много озёр. Самое крупное из них — Балхаш. На западе страны лежит Каспийское море, на юге — Аральское (рис. 105).

Большую часть территории страны занимают степи и лесостепи. На юге лежат песчаные пустыни. Склоны гор покрыты хвойными лесами.

Казахстан богат полезными ископаемыми. Здесь добывают *руды цветных и чёрных металлов, фосфориты, золото, уголь, нефть и природный газ.*

Ведущая отрасль сельского хозяйства Казахстана — земледелие. Здесь выращивают *пшеницу, рис, хлопчатник, кукурузу, сахарную свёклу, подсолнечник.*

На пастбищах страны пасутся *овцы, козы, коровы, лошади и верблюды.* Для Казахстана характерны сезонные пастбища. На лето

пастухи угоняют стада и *отáры** на высокогорные луга или в степи Северного Казахстана. Зимние пастбища обычно находятся в долинах рек, близ озёр или в оазисах пустынь.

Раньше большинство казахов занимались животноводством. Они кочевали по степям вместе со стадами. Все казахи — и мужчины, и женщины — были хорошими наездниками. Они жили в *юртах** — сборных домах, состоящих из решетчатого деревянного каркаса, покрытого войлоком. Традиционным напитком было кобылье молоко — *кумыс**. Национальной традицией казахов была охота с прирученными хищными птицами — беркутами.

До 19 века у казахов не было своей письменности, и всю историю народа сохраняли в песенных сказаниях и легендах. Песни исполняли под аккомпанемент народного инструмента *домбры**.

В 20 веке казахи стали вести оседлый образ жизни и постоянно жить в сельских поселениях — *аулах**. Со стадами сейчас передвигаются только *чабаны** и табунщики. Летом они живут на пастбищах в юртах.

Казахстан — многонациональное государство. Кроме *казахов*, там живут русские, украинцы, немцы, узбеки. Русские в основном проживают на севере страны. После распада СССР в 1991 году многие русские уехали из Казахстана в Россию.

В степях Казахстана построен космодром *Байконур*. Он был создан для запуска в космос советских космических кораблей. С 1991 года космодром принадлежит Казахстану, а Россия только арендует его для реализации своих космических программ.

Столица Казахстана — город *Астанá*. Она расположена на севере страны на реке Ишим. Столицей государства город стал только с декабря 1997 года, и его название означает «столица».

Самый большой город страны — *Алмá-Атá*. Он находится на юге Казахстана и окружён высокими горами. Это один из красивейших городов страны с широкими прямыми улицами и многоэтажными домами, театрами, музеями и институтами. С севера на юг город пересекают *арыки**. Здесь много скверов, бульваров, фонтанов. До 1997 года город Алма-Ата был столицей государства.

Недалеко от Алма-Аты на высоте 1800 м находится знаменитый спортивный комплекс «Медео» (рис. 106). Этот стадион был открыт в 1951 году. Он покрыт искусственным льдом, и круглый год там можно кататься на коньках. В начале 70-х годов 20 века стадион был реконструирован, и площадь дорожек и катков значительно увеличилась.

Другие крупные города Казахстана — Караганда и Чимкент. Это промышленные центры страны.



Рис. 106. Спортивный комплекс «Медео»

Казахстан — крупное государство Центральной Азии. Обладает богатейшими запасами полезных ископаемых. Важнейшая отрасль промышленности — добыча каменного угля. Казахстан обеспечивает себя зерном. На пастбищах пасутся козы, овцы, коровы, лошади.

Космический корабль Ю. Гагарина стартовал с космодрома Байконур.
Столица — Астана. Самый большой город страны — Алма-Ата.

ДЛЯ ЛЮБОЗНАТЕЛЬНЫХ...

Алма-Ата по-казахски означает «отец яблок», а город славится своими яблоневыми садами. Он расположен у подножия Тянь-Шаня на самом юге страны. Многочисленные фонтаны и арки Алма-Аты дают прохладу в летнюю жару.

Для того чтобы сохранить природный ландшафт и защитить животный мир, в Казахстане созданы заповедники. Например, Алма-Атинский государственный заповедник создан для изучения природных комплексов Северного Тянь-Шаня и сохранения уникальных «поющих песков».

В Казахстане популярно народное творчество акынов — музыкантов и певцов. Самый известный — Джамбул Джабаев. Широко известны писатель Мухтар Ауэзов, поэт Олжас Сулейменов. Мировую славу заслужил оперный певец Ермек Серкебаев.

ВОПРОСЫ И ЗАДАНИЯ



1. Какую территорию занимает Казахстан? Покажите её на карте.
2. От чего зависит климат Казахстана?
3. Какие реки протекают по территории Казахстана?
4. Как называются горы, расположенные в Казахстане?
5. Покажите на физической карте месторождения полезных ископаемых.
6. Почему казахи были кочевниками?
7. Почему казахи — хорошие наездники?
8. Переведите на казахский язык слова «отец яблок».
9. Расскажите о национальных традициях казахов.

УЗБЕКИСТАН (РЕСПУБЛИКА УЗБЕКИСТАН)



- Найдите на политической карте Узбекистан.
- Используя политическую карту, назовите государства, с которыми граничит Узбекистан.
- По физической карте определите основные формы рельефа Узбекистана.
- Используя карту «Центральная Азия. Растительный и животный мир» приложения, перечислите, какие животные и растения встречаются в Узбекистане.

Государственный язык — узбекский.
Столица — Ташкент.

Узбекистан расположен между реками Амударья и Сырдарья. Его территория вытянута с северо-запада на юго-восток. Узбекистан граничит с Казахстаном, Туркменией, Афганистаном, Таджикистаном и Киргизией.

На западе страны лежит Туранская низменность, на востоке возвышаются горные хребты Тянь-Шаня. Большая часть территории Узбекистана равнинная. На равнинах раскинулись холмистые степи и пустыня Кызылкум (рис. 107).

Климат в стране жаркий, сухой. Летом температура воздуха может достигать +50 градусов, а зимой опускаться ниже нуля градусов. В отдельных районах зимой бывают сильные морозы.

В Узбекистане преобладает пустынная растительность: *песчаная осока, белый саксаул, песчаная акация, солянки*. В пустынях обитают *джейраны, волки, лисицы, тушканчики, суслики, песчанки, ящерицы, змеи, пустынные сойки, дрофы*. Вдоль рек живут *кабаны, бухарские олени, камышовые коты, выдры, цапли, пеликаны, утки, гуси, фазаны*. На склонах гор растут *грецкий орех, алыча, яблоня*.

Реки Узбекистана берут начало высоко в горах за пределами страны. Самые крупные реки, протекающие по территории Узбекистана, — Амударья и Сырдарья. Амударья на севере страны впадает в Аральское море. Аральское море быстро уменьшается в разме-

ре. Это происходит из-за того, что реки, несущие воду в Арал, отдают её для орошения полей.

В Узбекистане находятся месторождения таких полезных ископаемых, как *природный газ и нефть, уголь, золото, серебро, медь, свинец, цинк, вольфрам* и другие.

Благодаря обилию тепла ведущей отраслью экономики Узбекистана является сельское хозяйство. Заниматься растениеводством можно только на орошаемых землях, поэтому здесь построены водохранилища и ка-




Рис. 107. Пустыня Кызылкум

налы (арыки). Они дают воду для орошения полей и садов. Большая часть *подливных** земель занята хлопковыми плантациями (рис. 108). *Хлопчатник* — главная сельскохозяйственная культура страны. Из его волокна делают вату и сырьё для хлопчатобумажных тканей.

В Узбекистане выращивают *виноград, инжир, яблоки, гранаты* и другие фрукты. На бахчах зреют сочные, сладкие *дыни*.

Животноводы Узбекистана разводят *каракульских овец*. Из *каракуля** — шкурки ягнят с шерстью, закрученной в мелкие завитки, — шьют красивые дорогие шубы и шапки. Развито шелководство. Из *кóконов** тутового шелкопряда получают *шёлк-сырец*, из которого затем изготавливают шёлковые ткани.

Почти во всех городах Узбекистана есть хлопкоперерабатывающие, шёлковые и текстильные комбинаты. В стране работают металлургические комбинаты, а также машиностроительный завод, на котором собирают легковые автомобили.

Узбекистан — многонациональное государство, но большинство его жителей — *узбеки*. Вместе с ними здесь проживают русские, таджики, казахи, татары, каракалпáки, корейцы и другие. После распада СССР в 1991 году из республики уехало большинство русских, а также представителей других национальностей.

Большая часть населения страны живёт в сельской местности. В посёлках и старых районах городов сохранились одноэтажные дома с плоскими крышами, окружённые глухими глинобитными заборами.

Традиционный национальный костюм узбеков — *полосатый халат* и вышитая *тюбетейка* у мужчин, *шаровары*, яркое *шёлковое свободное покроя платье* и *тюбетейка* у женщин.



Рис. 108. Сбор хлопчатника



Рис. 109. Восточный базар

Самое любимое блюдо жителей страны — плов. В каждом районе Узбекистана существуют свои рецепты приготовления этого блюда. В любом городе страны обязательно есть базар (рис. 109). Там можно не только купить фрукты, овощи, изделия ремесленников, но и поесть плов, выпить зелёный чай, узнать новости.

Восточные районы страны являются самыми густонаселёнными. Здесь находится столица страны — город Ташкент. Это древний город, ему более 1500 лет. В древности через

Ташкент проходили торговые пути из Индии и Китая в Европу.

В Ташкенте сохранились древние памятники архитектуры — *мечети** и *медресе**. Большинство зданий старого Ташкента было разрушено во время страшного землетрясения 1966 года. Восстанавливать город приехали строители из разных республик Советского Союза. Они построили новые многоэтажные дома, школы, детские сады, проложили широкие улицы, разбили парки и скверы. В Ташкенте работает метро, оно соединяет разные районы города.

Самые древние города Узбекистана — Самарканд и Бухара. В этих городах сохранилось множество древних памятников. Старинные здания построены из белого камня и украшены яркими *изразцами**. Самарканд и Бухару часто называют городами-музеями.

Самарканд долгое время был столицей древнего царства. С тех времён в городе сохранились прекрасные мечети, медресе и мавзолеи (усыпальницы) правителей. В центре города находится старинная площадь Регистан (рис. 110) с расположенными на ней тремя зданиями медресе. Один из прекраснейших памятников Самарканда — мавзолей Гур-Эмир.

В центре Бухары стоит самый древний памятник города — крепость с замком местных властителей.

Узбекистан — страна древней культуры. Много веков назад здесь жили выдающиеся учёные и писатели: врач Абү Али Ибн Сина (Авиценна), поэт Алишер Навоӣ.

Узбекистан расположен в центральной части Средней Азии. Большая территория, многочисленное население, богатые природные ресурсы, развивающаяся промышленность, древняя культура — это всё Узбекистан.

Основные отрасли сельского хозяйства — хлопководство, шелководство, каракулеводство. Хлопчатник — основная культура страны. Развита текстильная и пищевая промышленность.

Основные реки Узбекистана — Амударья и Сырдарья. Между ними находится пустыня Кызылкум. Самое большое озеро — Аральское море.

Столица — Ташкент. Древние города Самарканд и Бухара являются городами-музеями.



Рис. 110. Площадь Регистан в Самарканде

ДЛЯ ЛЮБОЗНАТЕЛЬНЫХ...

Фергана — город-сад: вековые ивы, чинары, тополя, смыкаясь кронами, превращают улицы в живописные аллеи. Сегодня Фергана — крупный промышленный и культурный центр.

Большинство семей в Узбекистане многодетные. В среднем в семье 7 человек. Здесь большая плотность населения. Основная его часть живёт вокруг оазисов. Уровень жизни невысокий.

До нынешнего времени для узбекского жилища (особенно в сельской местности) характерно полное отсутствие мебели. Узбеки сидят на полу на разостланных вдоль стен ватных одеялах. При приёме пищи расстилают скатерть или ставят низкий стол. Хлеб пекут в печи.

ВОПРОСЫ И ЗАДАНИЯ

1. Где расположен Узбекистан? Покажите его на карте.
2. Каковы природные условия Узбекистана?
3. Расскажите о проблемах Аральского моря.
4. Почему хлопок в Узбекистане называют «белым золотом»?
5. Почему туристы посещают Узбекистан? Что их там привлекает?
6. Расскажите о национальных традициях этой страны.

ТУРКМЕНИСТАН



- Найдите на политической карте Туркмению.
- Используя политическую карту, назовите государства, с которыми граничит Туркмения.
- По физической карте определите основные формы рельефа Туркмении.
- Используя карту «Центральная Азия. Растительный и животный мир» приложения, перечислите, какие животные и растения встречаются в Туркмении.

Государственный язык — туркменский.
Столица — Ашхабад.

Туркмения расположена на юго-западе Центральной Азии. Её территория протянулась от берегов Каспийского моря на западе до реки Амударьи на востоке. Страна граничит с Казахстаном, Узбекистаном, Ираном и Афганистаном.

Рельеф равнинный: почти вся территория лежит в пределах Туранской низменности, только на юге расположены невысокие горы. Почти всю территорию страны занимает пустыня Каракумы («чёрные пески»). В разных районах страны облик пустыни неодинаков.

Рек в Туркмении мало. Большинство из них в жаркий период мелеет. На востоке страны протекает самая крупная река Центральной Азии — Амударья. В летний период река сильно разливается, размывая и разрушая берега. Почти через всю южную часть страны тянется Каракумский канал (рис. 111). Его называют «рекой жизни». Это один из самых протяжённых в мире оросительных каналов, его длина составляет 1100 км. В пустыне глубоко под землёй залегают *грунтовые воды**. На поверхность воду доставляют при помощи скважин и колодцев.

Климат в Туркмении жаркий, засушливый. Лето сухое. Температура воздуха часто поднимается выше +30 градусов. Осень непродолжительная, в конце октября начинают лить дожди. Зима холодная, изредка выпадает снег. Весна наступает в марте и кончается в апреле, в это время идут обильные дожди.

На большей части территории страны растут *песчаная акация, саксаул, верблюжья колючка* и другие пустынные растения. Раньше здесь можно было встретить целые саксауловые рощи, но, из-за того что это дерево является лучшим топливом в пустыне, большинство рощ было вырублено. В настоящее время саксауловые рощи можно увидеть только в заповедниках. Вдоль берегов рек произ-



Рис. 111. Каракумский канал

растают *фисташки, боярышник, барбарис, алыча, инжир, дикий виноград*.

Животный мир разнообразен. Все животные хорошо приспособлены к летнему зною и безводью. В пустынях обитают *джейраны, волки, лисицы, шакалы, ящерицы, змеи*, а также крупные *серые вараны*, которых местные жители называют «пустынными крокодилами». В пустынях много насекомых, среди них есть опасные — *паук-каракүрт, скорпионы, клещи*. В горах водятся *снежные барсы, леопарды, гиены, горные бараны*.

Для охраны животного и растительного мира в стране созданы заповедники. В Бадхызском заповеднике на воле живёт редкое копытное животное — *кулан*. На побережье Каспийского моря в месте гнездовий многих птиц находится уникальный Гасан-Кулийский заповедник, там обитают *фламинго, пеликаны, лысухи, утки, цапли*.

Туркмения богата полезными ископаемыми. Здесь добывают *нефть, серу, золото, известняки, калийную и поваренную соль*. Главное богатство страны — *природный газ*.

На основе переработки полезных ископаемых развиваются ведущие отрасли промышленности — газовая, нефтеперерабатывающая, химическая, энергетическая.

Земледелие возможно в *оázисах**, вдоль рек, на увлажнённых землях (вдоль Каракумского канала и в предгорьях на юге и юго-западе страны). Основная сельскохозяйственная культура Туркмении — *тонковолокнистый хлопчатник*. Возделывают также зерновые — *пшеницу, рис, ячмень*. В садах растёт *виноград*, зреют фрукты, а на бахчах — *дыни и арбузы*. Туркмения славится вкусными, сочными дынями. 8 августа в стране отмечается День дыни — праздник в честь этой бахчевой культуры и людей, которые её выращивают.

Ведущая отрасль животноводства — овцеводство. На весь мир славится туркменский каракуль. Он бывает чёрного, коричневого, серебристого и золотистого цветов. Кроме *овец*, животноводы разводят *коз и верблюдов*. В пустыне верблюд может заменить и лошадь, и корову (рис. 112). Туркменские коневоды разводят скаковых лошадей. Мировую славу стране принесли лошади *ахалтекинской* породы. Эту породу начали разводить 300 лет назад. Сейчас ахалтекинские лошади (ахалтекинцы) — одни из самых быстрых и красивых в мире. Чистокровный ахалтекинец может стоять больше, чем самый дорогой современный автомобиль. Ахалтекинские скакуны являются национальным достоянием Туркмении, их запрещено вывозить из страны. Сейчас в мире всего 3 тысячи лошадей этой породы.



Рис. 112. Путешествие на верблюде



Рис. 113. Туркменские ковры

В Туркмении развиты народные промыслы и ремёсла. Широкой известностью пользуются *туркменские шерстяные ковры* (рис. 113). Для них характерны яркие цвета с преобладанием красного. По орнаменту ковра всегда можно узнать, где он был изготовлен, так как для каждого района Туркмении характерен свой собственный узор. Сейчас на коврах изображают не только национальный орнамент, но и портреты или пейзажи. В туркменских посёлках и городах много гончарных и ювелирных мастерских. Здесь изготавливают глиняную посуду и различные украшения.

Туркмения — многонациональное государство. На территории страны проживает более 100 национальностей

(узбеки, русские, казахи, армяне, азербайджанцы, татары, украинцы и другие народы), но большинство населения составляют *туркмены*. Половина населения страны живёт в сельской местности.

Столица Туркмении — город **Ашхаба́д**, что значит «обустроенный с любовью». Туркмены называют его Ашгабат. В 1948 году в Ашхабаде было сильное землетрясение, поэтому старинных зданий в городе не осталось.

В 2000 году на холмистой окраине Ашхабада была построена 36-километровая пологая лестница с перилами на крутых подъёмах. Здесь проводят свой спортивный досуг жители столицы. Эта лестница стала достопримечательностью Ашхабада.

Туркмения — независимое государство. Её глава — президент имеет неограниченные властные полномочия.

Туркмения — страна пустынь и оазисов. Здесь есть крупные запасы газа и нефти. Традиционное хозяйство — кочевое животноводство, выращивание хлопчатника. Основа животноводства — овцеводство (овцы каракульской породы). Во всём мире известны ахалтекинская (туркменская) порода лошадей и яркие туркменские ковры. Столица — Ашхабад.

ДЛЯ ЛЮБОЗНАТЕЛЬНЫХ...

В Каракумах глубоко под песком залегают грунтовые воды. Туркмены говорят: «Кум бар — су бар» («Есть песок — есть вода»). В пустынях Туркмении больше 15 тысяч колодцев. Глубина некоторых из них достигает 300 м (высота 70-этажного дома). Колодцы изнутри укрепляют кирпичом или железобетоном. Воду из глубоких колодцев обычно достают, используя верблюдов, но есть скважины и с электронасосами.

Украшения из золота и серебра с драгоценными камнями являются неотъемлемой частью женского национального костюма. Полный комплект женских украшений может весить больше 20 кг.

В деревнях многие туркменские женщины носят *параджу**. Это верхняя одежда в виде широкого халата, покрывающего женщину с головой. Национальный мужской костюм состоит из длинного халата и лохматой шапки из овечьей шерсти.

Традиционные туркменские блюда — плов с бараниной, чуреки (лепёшки, испечённые в глиняной печи). Туркмены пьют зелёный чай или верблюжье молоко.

В Ашхабаде в Музее ковров находится самый большой в мире ковер ручной работы.

ВОПРОСЫ И ЗАДАНИЯ



1. Какие природные зоны расположены в Туркмении?
2. Посмотрите по карте, где берёт начало Амударья. Почему она разливается летом?
3. Найдите на карте Каракумский канал. Расскажите о его значении для Туркмении.
4. Опишите растительный мир Туркмении.
5. Расскажите о животном мире страны.
6. Что производят в этой стране?
7. Почему в столице Туркмении — Ашхабаде современные здания? Что произошло в 1948 году?
8. Расскажите о национальных особенностях туркменов (их одежде, быте, культуре, кухне).
9. Почему о верблюде туркмены говорят, что в пустыне он заменяет и корову, и лошадь?
10. Как природные условия влияют на быт и занятия населения Туркмении?
11. Расскажите о столице Туркмении.

КИРГИЗИЯ (КЫРГЫЗСКАЯ РЕСПУБЛИКА)



- Найдите на политической карте Киргизию.
- Используя политическую карту, назовите государства, с которыми граничит Киргизия.
- По физической карте определите основные формы рельефа Киргизии.
- Используя карту «Центральная Азия. Растительный и животный мир» приложения, перечислите, какие животные и растения встречаются в Киргизии.

Государственный язык — киргизский.
Столица — Бишкек.

Киргизия — государство на юго-востоке Центральной Азии. Киргизия граничит с Казахстаном, Китаем, Таджикистаном и Узбекистаном.

Почти всю территорию страны занимают горы (рис. 114). Здесь сходятся крупные горные системы — Памир и Тянь-Шань. Высочайшая точка Киргизии — пик Победы, его высота 7439 м. Между горными хребтами лежат долины. Среди гор синеют озёра. Самое большое и красивое озеро страны — Иссык-Куль (рис. 115), что в переводе с киргизского означает «горячее озеро». Вода в Иссык-Куле не замерзает даже зимой. Это одно из самых глубоких озёр на Земле с очень чистой водой. В горах много минеральных источников.

В долинах Киргизии жаркое лето и тёплая, мягкая зима. В горах климат меняется с высотой. В высокогорьях прохладное лето и холодная зима.

В горных долинах раскинулись степи. Здесь обитают *волки, лисицы, заяц-талай*, разнообразные *грызуны, каменные куропатки, горлицы, орлы, беркуты*.

Склоны гор покрыты лесами. В горах растут яблоневые, грушевые и ореховые леса, на севере — хвойные. В лесах водятся *косули, кабаны, медведи, барсуки, дикобразы, рыси, маралы*. Такие редкие животные, как *тянь-шаньский медведь, снежный барс, рыжий волк*, занесены в Красную книгу.



Рис. 114. Горы Киргизии

На берегах озера Иссык-Куль зимуют *лебеди, серые гуси, утки*. Для охраны природы страны созданы заповедники. Самый крупный из них — Иссык-Кульский. В горном Сары-Челёкском заповеднике (рис. 116) в ореховых и хвойных лесах обитают *зубры, благородные олени, лани*.

Недра Киргизии богаты полезными ископаемыми. Здесь находятся месторождения *угля, золота, полиметаллических и железных руд, олова*.



Рис. 115. Озеро Иссык-Куль

Главная отрасль сельского хозяйства — животноводство. На горных пастбищах пасутся *овцы, лошади, коровы*. На зиму пастухи перегоняют стада вниз на равнину. Высоко в горах разводят *яков* (рис. 117). От них получают мясо, молоко и шерсть.

Для земледелия пригодны не более 8% всех земель страны. Они расположены в основном на западе. В долинах, по берегам рек или на орошаемых землях занимаются растениеводством. Здесь возделывают *хлопчатник, табак, сахарную свёклу*. На севере и юге страны выращивают фрукты: *яблоки, груши, сливы, абрикосы, персики, гранаты*. В Киргизии много виноградников.

Большинство населения страны — *киргизы*. Здесь также проживают русские, узбеки, украинцы, татары и представители других национальностей. В последние годы число русских в Киргизии стало сокращаться — многие выехали из страны.

Издавна киргизы были кочевниками. Они перемещались вместе со стадами с пастбища на пастбище. Пастухов в Киргизии, как и в других странах Центральной и Юго-Западной Азии, называют чабанами. Раньше они всегда жили в юртах. В 20 веке большинство киргизов стали вести оседлый образ жизни.

Традиционная еда киргизов — ячменные лепёшки, овечий сыр, бешбармак (блюдо из варёной баранины или конины с лапшой) и кумыс (напиток из кобыльего молока).

Популярный головной убор киргизов — войлочная остроконечная шапка с загнутыми вверх полями. Киргизы такие шапки носили ещё много веков назад.



Рис. 116. Ореховые леса Сары-Челекского заповедника



Рис. 117. На горном пастбище

Национальный музыкальный инструмент — трёхструнный кому́з. Под его аккомпанемент народные исполнители — акыны поют старинные песни или фрагменты из древних преданий.

Киргизы — хорошие наездники. На всех праздниках они устраивают конные соревнования.

Столица государства — Бишкék. Это самый большой город Киргизии, он находится на севере страны. Здесь широкие и прямые улицы, красивые площади, много парков и садов, где растут тополя, берёзы, ели, дубы, акации, фруктовые деревья. В городе много промышленных предприятий, есть театры, цирк, стадионы.

Киргизия — независимое государство, которое возглавляет президент. До 1991 года Киргизия входила в состав СССР, поэтому многие люди знают русский язык.

Самый известный киргизский писатель — Чингиз Айтматов.

Киргизия расположена в Центральной Азии. Она удалена от морей. Почти всю территорию страны занимают горы Памир и Тянь-Шань. Склоны гор покрыты лесами. Среди гор синеют озёра. Самое большое озеро — Иссык-Куль. Степные высокогорные долины — прекрасные пастбища для скота. В 20 веке киргизы стали вести оседлый образ жизни. Они разводят скот, занимаются земледелием. Столица — Бишкек.

ДЛЯ ЛЮБОЗНАТЕЛЬНЫХ...

Киргизию иногда называют «центральноазиатской Швейцарией». Более половины её территории лежит на высоте 2500 м над уровнем моря. Характерный пейзаж — заснеженные вершины Тянь-Шаня, но есть и утопающие в зелени долины.

Для Киргизии характерен высокий прирост населения. С 20-х годов 20 века численность населения республики выросла в 5 раз. Особенно плотно заселены Чуйская и Ферганская долины.

Раньше город Бишкек назывался Пишпек. В 1926 году его переименовали в город Фрунзе в честь военачальника М.В. Фрунзе. Прежнее название было возвращено городу в 1991 году, но сейчас оно произносится как Бишкек.

В озере Иссык-Куль водится много рыбы, в том числе осман и маринка. Они отличаются от других рыб тем, что имеют ядовитую чёрную

брюшину и икру. Поймав османа или маринку, рыбаки сначала потрошат их и выбрасывают внутренности, а только после этого употребляют в пищу. Осман — наиболее ценная промысловая рыба на озере Иссык-Куль. Одна рыба может весить 2,5 кг.

ВОПРОСЫ И ЗАДАНИЯ



1. Где расположена Киргизия? Покажите её на карте.
2. Назовите столицу Киргизии.
3. Каков климат Киргизии?
4. Почему большинство населения не занимается земледелием?
5. Расскажите о национальных особенностях жителей этой страны.

ТАДЖИКИСТАН (РЕСПУБЛИКА ТАДЖИКИСТАН)



- Найдите на политической карте Таджикистан.
- Используя политическую карту, назовите государства, с которыми граничит Таджикистан.
- По физической карте определите основные формы рельефа Таджикистана.
- Используя карту «Центральная Азия. Растительный и животный мир» приложения, перечислите, какие животные и растения встречаются в Таджикистане.

Государственный язык — таджикский.
Столица — Душанбе.

Таджикистан лежит на юго-востоке Центральной Азии. Он граничит с Узбекистаном, Киргизией, Китаем и Афганистаном.

Таджикистан — типично горная страна. Почти всю его территорию занимают горы Памир. Между величественными горными хребтами раскинулись долины. В горах берут начало многие реки Центральной Азии (рис. 118). По территории страны несут свои воды многие быстрые горные реки, но крупных среди них немного. На северо-востоке страны протекает Сырдарья, а на юго-западе, вдоль границы с Афганистаном, течёт Амударья. В горах много минеральных источников.

Климат жаркий, сухой. Здесь круглый год сияет солнце, осадков выпадает мало. В высокогорьях холоднее, чем на равнинах. Дороги в горах большую часть года перекрыты снежными завалами.

Межгорные равнины страны занимают пустыни и полупустыни. Там водятся *джейраны*, *лисицы*, *волки*, многочисленные *грызуны*.



Рис. 118. Верховья реки



Рис. 119. В кишлаке

Вдоль рек обитают *кабаны* и *шакалы*, а в горах — *горные кабаны*, *винторогие козлы*, *леопарды*, *бурые медведи*, *снежные барсы*.

На территории Таджикистана находится крупный заповедник Тигровая Балка. Здесь произрастает *тугайный тополь* — приземистый и густоветвистый родственник нашего тополя, *джи́ду* — колючее дерево с серебристыми листочками и мучнистыми плодами и другие деревья, кустарники и травы. В заповеднике водятся *шакалы*, *дикобразы*, *камышовые коты*, *кабаны*, *зайцы*, *фазаны*, *зимородки*. Здесь обитает редкое животное — *хангул*, или *тугайный олень*. Он похож на обычного оленя, только более изящный.

В Таджикистане находятся месторождения *полиметаллических руд*, *угля*, *нефти*, *газа*, *свинца*, *ртути*, *поваренной соли*, *драгоценных камней*, *строительных материалов* и других полезных ископаемых.

Несмотря на то что в стране мало районов, пригодных для земледелия, главной отраслью экономики является сельское хозяйство. Для орошения земель построены водохранилища и вырыты каналы — *арыки*.

На орошаемых землях, в речных долинах и оазисах выращивают *хлопчатник*, *кунжут*, *ячмень*. В садах зреют *абрикосы*, *персики*, *яблоки*, *груши*, *альча*, *хурма*, *лимоны*, *гранаты*, *инжир* и *миндаль*.

В горных районах развито животноводство. Здесь разводят *овец*, приспособленных к местным условиям, в основном это овцы мясной породы. В южных районах разводят *каракульских овец*, а высоко в горах — *яков*.

Яки обеспечивают местных жителей мясом, молоком и шерстью. Во всех районах занимаются шелководством.

В стране добывают и перерабатывают руды цветных и редких металлов.

Большинство таджиков живут в сёлах, которые называются *кишлаками** (рис. 119). Большую часть дня сельские жители проводят вне дома. Во дворе они готовят пищу, пекут хлеб, едят, пьют чай, общаются с



Рис. 120. Плов

соседями. Любимое блюдо таджиков — плов из баранины (рис. 120). Хлеб они пекут в специальной печи, называемой тандыр (рис. 121). Чай таджики пьют из пиал — широких чашек без ручки. В городах и сёлах для посетителей открыты чайханы*, где можно выпить чай и попробовать национальные таджикские блюда. В чайханах собираются только мужчины. В горных кишлаках дома вырубаются в скалах. Внутри дома ведёт узкий проход. В сёлах таджикские мужчины носят халат и тюбетейку, а женщины — длинное прямое платье и платок на голове (рис. 122).

В Таджикистане мало крупных городов. Самый большой город страны — её столица Душанбе. Душанбе расположен в долине на западе страны, а со всех сторон его обступают горы. Ещё в начале 20 века на его месте стоял небольшой кишлак, а сейчас Душанбе — современный город. Вдоль улиц растут тополя, плакучие ивы, акации и другие деревья. На окраинах города стоят одноэтажные дома, окружённые садами. Таджикистан находится в сейсмоопасной зоне*, поэтому здесь нет высотных домов и все здания сейсмостойчивы.

Один из самых древних городов страны — Худжанд расположен на севере страны. Этому городу более 1500 лет. В Худжанде сохра-



Рис. 121. Выпечка таджикского хлеба



Рис. 122. Вот так выглядят женщины и мужчины в таджикских сёлах

нилось множество старинных зданий. Самые известные — мечеть и мавзолей, построенные ещё в 17—18 веках. Недалеко от города раскинулось водохранилище с чистой и прозрачной водой. Это место, наиболее посещаемое туристами. Вблизи города находятся горы, поэтому Худжанд — один из центров горного альпинизма.

Недалеко от Душанбе расположен город Гиссара. Там создан уникальный историко-культурный заповедник. В Гиссаре сохранились старинные крепость, медресе, караван-сарай (гостиница), мечеть. В историческом музее собраны редкие экспонаты, найденные во время проведения раскопок на территории города.

Таджикистан — многонациональное государство. Здесь проживают *таджики*, узбеки, русские, киргизы и другие народы.

Таджикистан расположен в Центральной Азии. На большей части его территории раскинулись горные хребты. Основные реки страны — Сырдарья и Амударья. Их воды используются для орошения. Климат жаркий, осадков выпадает мало. В Таджикистане выращивают хлопчатник, виноград, фрукты, разводят скот. Страна располагает полезными ископаемыми для развития цветной металлургии (свинец, ртуть, цинк и другие), однако промышленность развита слабо. В Таджикистане мало крупных городов. Столица — Душанбе.

ДЛЯ ЛЮБОЗНАТЕЛЬНЫХ...



В Таджикистане плотно заселены долины больших рек. Высокогорья чаще всего безлюдны. В стране всего 19 городов.

Худжанд (бывший Ленинабад) — второй по величине и важности город Таджикистана. Отсюда родом многие известные люди страны.

В Таджикистане имеются уникальные запасы полезных ископаемых и воды для производства электроэнергии.

На юге Таджикистана археологи обнаружили развалины древнего буддийского монастыря 7—8 веков, в том числе 12-метровую фигуру лежащего Будды.

Высокие горы, трудные и опасные для восхождения склоны, ледники — всё это привлекает в Таджикистан спортсменов-альпинистов.

Тандыр представляет собой большой глиняный горшок без дна, зарытый в землю или примазанный к стене дома. В печь закладываются топливо (ветки, бурьян, верблюжьи колючки и т. п.). Когда стенки накалятся, к ним прилепляют с помощью специальных кругов или подушек лепёшки из теста. Отверстие в печи закрывают до готовности хлеба.

ВОПРОСЫ И ЗАДАНИЯ



1. Покажите на политической карте Таджикистан.
2. Найдите Таджикистан на физической карте.
3. Почему значительная часть территории Таджикистана окрашена в коричневый цвет?
4. Какие реки текут в Таджикистане?
5. С чем связаны проблемы этих рек?
6. Расскажите о животном мире страны.
7. Опишите национальные особенности таджиков (быт, жильё, одежда, питание).
8. Какие государства находятся в Центральной Азии?
9. Что общего у этих государств?

ЮГО-ЗАПАДНАЯ АЗИЯ

К Юго-Западной Азии относятся государства, расположенные на полуостровах Малая Азия и Аравийском, на юге Кавказских гор между Чёрным и Каспийским морями и на Иранском нагорье (рис. 123). Это Грузия, Азербайджан, Армения, Турция, Иран, Ирак, Афганистан, Саудовская Аравия и другие (рис. 124).

ГРУЗИЯ



- Какие страны омываются водами Чёрного моря?
- Найдите на политической карте Грузию. С какими государствами она граничит?
- Опишите географическое положение Грузии.

Государственный язык — грузинский.
Столица — Тбилиси.

Грузия расположена на Кавказе. Она граничит с Россией, Азербайджаном, Арменией и Турцией. На западе Грузия омывается водами Чёрного моря.

Рельеф страны в основном горный. Горы и предгорья занимают больше $\frac{2}{3}$ территории.

Почти все реки Грузии берут начало в горах. Главные реки страны — Курá и Рио́ни. Риони впадает в Чёрное море. Кура начинается в Турции, течёт по территории Грузии и Азербайджана и впадает в Каспийское море.

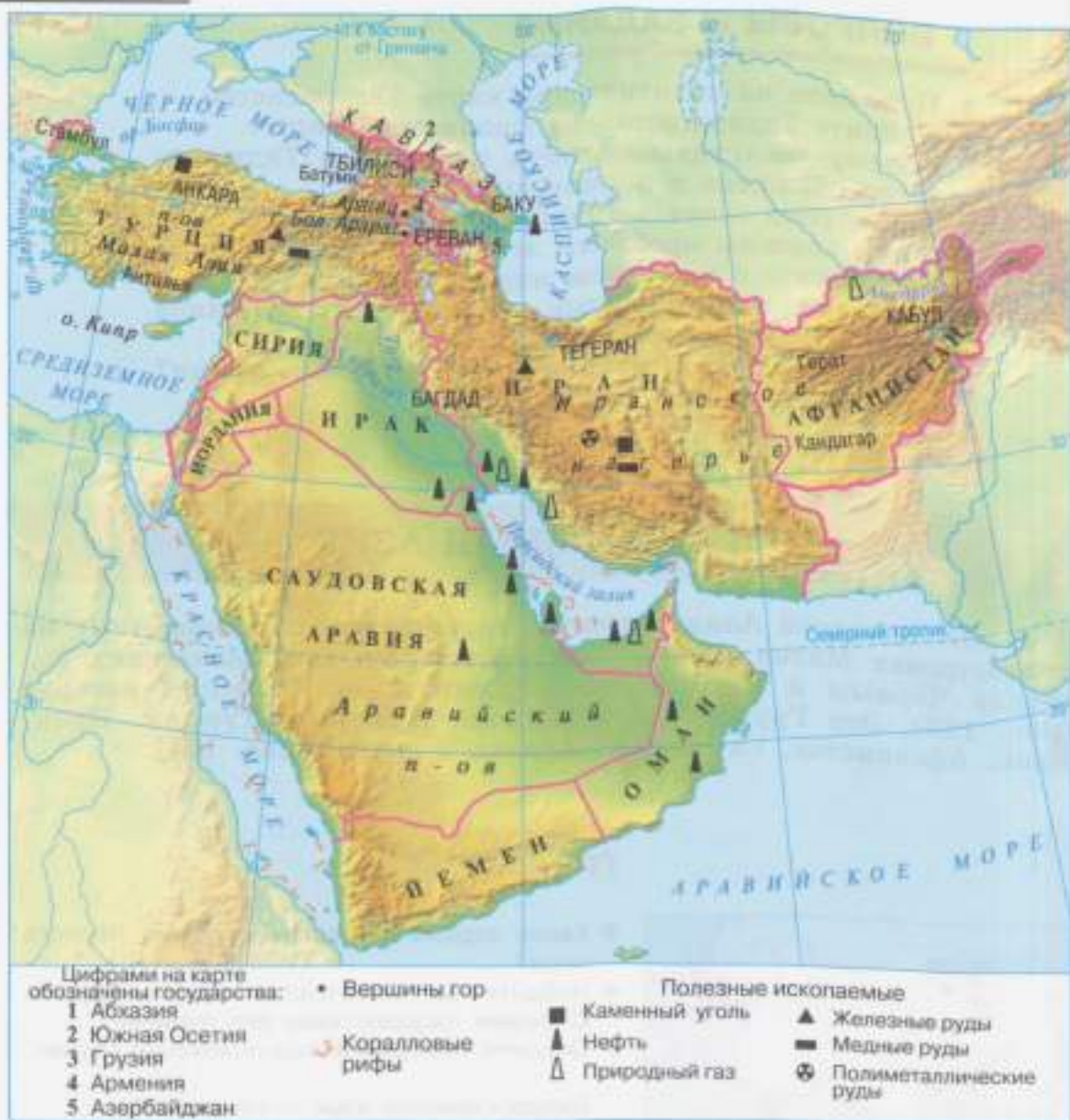


Рис. 123. Физическая карта Юго-Западной Азии

На большей части страны климат мягкий. Самые тёплые районы находятся на Черноморском побережье. Здесь длинное и жаркое лето, а зимой температура воздуха всегда выше нуля градусов. Чем дальше от побережья, тем становится прохладнее. На востоке страны лето жаркое, а зимой температура опускается ниже нуля.

Склоны гор покрыты лесами. Там растут ольха, каштан, дуб, бук, клён, кавказская пихта, ель, сосна. В Грузии встречаются редкие породы деревьев — пицундская сосна, тис, самшит. В лесах обитают кабаны, олени, бурые медведи, рыси, а высоко в горах — туры, серны, горные куропатки и другие животные. На востоке страны в степях водятся лисицы, шакалы, волки, множество грызу-



Рис. 124. Политическая карта Юго-Западной Азии

нов. Для побережья характерна субтропическая растительность — папоротники, лианы, эвкалипты, пробковый дуб.

В стране добывают каменный уголь, нефть, цветные металлы, мрамор и другие полезные ископаемые. Здесь расположено множество минеральных источников, самые известные из них — Боржом и Цхалтубо.

Благодаря тёплому, мягкому климату в Грузии всегда было развито сельское хозяйство. Его ведущая отрасль — растениеводство. Здесь выращивают чай (рис. 125), табак. Вдоль побережья раскинулись плантации мандаринов, апельсинов, лимонов, грейпфрутов. В садах растут яблоки, хурма, персики, груши, сливы. В стране много виноградников. Виноградарство — одна из древнейших отраслей хозяйства Грузии. Здесь также выращивают кукурузу, пшеницу, ячмень, овощи, дыни и арбузы. В горных районах занимаются животноводством.



Рис. 125. Чайная плантация

Продукция сельского хозяйства перерабатывается на предприятиях пищевой промышленности. Из винограда изготавливают вкусные соки и высококачественные вина. На фабриках производят чай, овощные и фруктовые консервы, разливают минеральные воды.

В стране работают машиностроительные и химические предприятия.

Грузия — многонациональная республика. Большинство населения составляют *грузины* (рис. 126). Проживают здесь также русские, армяне, азербайджанцы, абхазы, аджарцы, осетины. Наиболее заселёнными являются равнинные районы и побережье Чёрного моря.

Все грузины славятся гостеприимством, любовью к веселью, длинным застольям и песням. На всех праздниках в Грузии поют красивые многоголосые песни. За грузинским столом отдают предпочтение блюдам из мяса с острыми соусами и приправами. В стране чтят традиции и с уважением относятся к старшим по возрасту.

Большее половины населения страны проживает в городах. Самый крупный город Грузии — её столица **Тбилиси** (рис. 127). Это очень древний город, и столицей Грузии он стал ещё в 12 веке. Тбилиси стоит на реке Куре. Название города происходит от грузинского слова «тбили», что означает «тёплый». Над городом возвышается гора Мцхтминда. На её вершине стоит статуя Мать-Грузия, держащая в одной руке меч, в другой — кубок с вином (меч — оборона от врагов, а кубок с вином — гостеприимство). Это символ страны. Здесь же находится прекрасный парк, подняться в который можно на *фуникулёре**. На горе похоронены самые известные в Грузии деятели культуры, науки, военачальники.

На левом берегу реки на скале стоит древняя крепость Метехи и памятник основателю города. Обе части города соединяют широкие мосты. В городе много парков, садов и скверов. В старой части города множество узких улочек, вдоль которых стоят старинные дома с верандами. В Тбилиси построено метро.

Второй по величине город страны — **Кутаиси**. Здесь много цветов, садов и парков.

На юго-западе страны находится город **Батум**. Это крупнейший порт Грузии и столица Аджарии. Район Батума — самое влажное место во всей стране. Здесь часто идут проливные дожди.

С Россией Грузию связывает Военно-Грузинская дорога, которая проходит через Кавказские горы. Шоссе идёт бетонным коридором по туннелям в скалах, извивается по крутым склонам, и на отдельных его участках над головой видна лишь узкая полоска неба. Самая высшая точка дороги находится на высоте 2388 м. Здесь стоит каменный крест.



Рис. 126. Грузин в национальном костюме



Рис. 127. На одной из старых улиц Тбилиси

Грузия расположена на Кавказе. Горы занимают $\frac{2}{3}$ территории страны. На западе Грузия омывается Чёрным морем.

Грузия — индустриально-аграрная страна. Здесь развиты и промышленность, и сельское хозяйство. Её недра богаты полезными ископаемыми. Почвы плодородны. Обладает ценными источниками минеральных вод.

Столица — Тбилиси. Крупные города — Кутаиси, Батум.

ДЛЯ ЛЮБОЗНАТЕЛЬНЫХ...

Грузия удерживает мировой рекорд по числу жителей старше 100 лет. Вероятно, здесь сказывается сочетание мягкого климата, горного воздуха, здорового и разнообразного питания, потребление минеральных вод.

У населения Грузии, живущего в долинах, национальный мужской костюм состоял из свободной рубахи, штанов, шерстяных или кожаных гетр, короткого приталенного кафтана с застёжками от ворота до пояса, длиной до колен черески и пояса. Головным убором служила войлочная или меховая папаха. Женский костюм представлял собой рубаху, длинные штаны, платье с нагрудной вставкой и длинный пояс. На голову надевалась тонкая косынка, потом обруч, обтянутый тканью, а поверх ещё одна косынка.

В Грузии жил и творил гениальный поэт Шота Руставели. Его поэма «Витязь в тигровой шкуре» посвящена царице Тамаре. Поэма почитается как народная святыня. В старину эта книга была частью приданого невесты.

Грузинское хоровое пение, как светское, так и церковное, удивительно красивое. Песни всегда мелодичны. Обычно в Грузии поют мужчины. В России популярен такой исполнитель, как Вахтанг Кикабидзе. Он объездил с концертами весь мир. Народ любит творчество этого талантливого эстрадного певца и киноактёра.

Грузины — гостеприимный народ. Они очень любят обильные и длительные застолья. Грузины очень трепетно относятся к приготовлению еды. Больше всего они любят шашлык. Почти во все блюда грузины добавляют грецкие орехи, которые придают пище неповторимый вкус. Распространена в Грузии аджика — красный перец в смеси с солью и ароматными травами — превосходная приправа к мясу. Популярная пища всех грузин — фасоль (лобио) и разные сорта сыра. Грузинская кухня немыслима без изделий из теста, таких, как хинкали и хачапури. Натуральные грузинские вина являются традиционным элементом грузинской кухни.

ВОПРОСЫ И ЗАДАНИЯ



1. Где расположена Грузия? Покажите её на карте.
2. Каков рельеф Грузии?
3. От чего зависит климат этой страны?
4. Где в Грузии можно одновременно увидеть и снег на вершинах, и молодую траву, и весенние цветы, и вечнозелёные пальмы и насладиться летним теплом?
5. Что выращивают на плодородных почвах в Грузии?
6. Расскажите о национальных обычаях и культуре грузинского народа.

АЗЕРБАЙДЖАН (АЗЕРБАЙДЖАНСКАЯ РЕСПУБЛИКА)



- Найдите на политической карте Азербайджан. С какими государствами он граничит?
- Опишите географическое положение Азербайджана.
- По иллюстрациям в приложении к учебнику назовите представителей растительного и животного мира.

Государственный язык — азербайджанский.
Столица — Баку.

Азербайджан расположен в восточной части Закавказья. Он граничит с Россией, Грузией, Арменией, Турцией и Ираном. С востока территорию страны омывает Каспийское море.

Большую часть страны занимают горы. Между горами и побережьем Каспийского моря раскинулись равнины и низменности. По территории Азербайджана протекает множество небольших речек (рис. 128). Самые крупные реки — Курá и её приток Ара́кс. В горах между камней бьют минеральные источники.

Климат в стране жаркий. На большей территории Азербайджана лето знойное и сухое, а зима тёплая и дождливая. В горах климат изменяется с высотой.

Склоны гор покрыты буковыми, грабовыми и дубовыми лесами. В них встречаются дикорастущие плодовые деревья и кустарники — алыча, яблоня, груша, фисташки, грецкий орех, фундук. В некоторых горных районах страны растут ценные породы деревьев — акация, дуб, самшит, тис. Все эти растения находятся под охраной государства и занесены в Красную книгу. В лесах водятся медведи, кавказские олени, рыси, куницы и даже дикобразы. Высоко в горах обитают туры и горные козлы. Над горными вершинами парят бородачи-ягнятники, чёрные грифы и другие хищные птицы. На равнинах в степях и полупустынях растут засухоустойчивые растения. Там можно встретить джейранов, тушканчиков, полёвок, ядовитых змей и степных птиц. В Каспийском море и реке Куре водятся ценные промысловые рыбы — лосось, белуга, осётр, севрюга. На западное побережье Каспийского моря на зимовку прилетают миллионы стай гусей, лебедей, уток,



Рис. 128. Горная река



Рис. 129. Добыча нефти в Каспийском море

собой многокилометровыми металлическими эстакадами (мостами) и трубопроводами. В стране есть уникальная лечебная нефть — *нафталан*. В районе её добычи находится курорт.

Ведущие отрасли промышленности Азербайджана — нефтедобывающая и нефтеперерабатывающая. Машиностроительные предприятия выпускают оборудование для нефтяной и газовой промышленности. В республике работают заводы по выплавке алюминия.

Большие территории заняты сельскохозяйственными угодьями. Поскольку климат в стране засушливый, то все сельскохозяйственные культуры выращивают на орошаемых землях. Здесь возделывают *хлопчатник*, выращивают *чай*, *табак*, *маслины*, сеют *пшеницу*, *ячмень*, *кукурузу*, *рис*, *подсолнечник*. В садах собирают *апельсины*, *мандарины*, *лимоны*, *фейхоа*, *яблоки*, *виноград* (рис. 130), *гранаты* и другие фрукты. Многие сельские хозяйства выращивают ранние овощи.

На пастбищах разводят *овец*, *коз*, *скаковых лошадей* и крупный рогатый скот, в том числе *буйволов* и *горбатых коров* — *зёбу*, а в деревнях — *тутового шелкопряда*. Из его коконов получают шёлк.

Продукцию сельского хозяйства перерабатывают на предприятиях пищевой промышленности. Здесь производят вина, соки, фруктовые, овощные и рыбные консервы. На фабриках и в небольших мастерских ткнут ковры. Они славятся во всём мире так



Рис. 130. Сбор винограда

же, как туркменские и иранские. В столице страны даже работает Музей ковров.

Большинство населения страны — азербайджанцы.

Столица Азербайджана — город Баку. Это очень древний город (рис. 131). В его старой части сохранились уникальные архитектурные памятники: Дворец Ширваншахов (правителей древнего государства), старинная сторожевая башня — Девичья башня. В современной части города к морю спускаются широкие улицы и проспекты. Вдоль них растут кипарисы, олеандры, миндальные деревья, акации и маслины. Приморский бульвар и набережные — любимые места отдыха горожан.



Рис. 131. Старый Баку

Второй по величине город страны — Гянджа.

Азербайджан находится в юго-восточной части Закавказья. На востоке омывается Каспийским морем. $\frac{2}{3}$ территории занимают Кавказские горы, но есть и равнины. Крупная река — Кура. Климат жаркий. Основа экономики — нефтедобывающая и нефтеперерабатывающая промышленность. Выращивают зерновые и технические культуры, фрукты, овощи, виноград. Развито шелководство.

Столица Баку расположена на берегу Каспийского моря.

ДЛЯ ЛЮБОЗНАТЕЛЬНЫХ...

Раньше в азербайджанских равнинных селениях дома ставили близко друг к другу. От улицы они были отгорожены высоким глиняным забором.

Традиционное национальное блюдо — плов. Существует более 50 видов плова с бараниной (самый популярный), с курицей, фруктами, изюмом. Азербайджанцы любят чай. Его разливают в специальные стаканчики, узкие внизу и расширенные сверху, чтобы напиток дольше не остывал. К чаю подают пахлаву, пироги из слоёного теста, козинаки и другие восточные сладости.

В Азербайджане сохранились национальные традиции проведения праздников. Так, 21—22 марта обязательно отмечается Новый год — Новруз-Байрам. Ночью молодёжь разжигает костры. Ходят ряженные по домам с поздравлениями, в каждой семье их угощают.

В дни Курбан-Байрама (праздник жертвоприношения) принято раздавать милостыню, поздравлять старших, поминать умерших, посещать их могилы.

ВОПРОСЫ И ЗАДАНИЯ



1. Покажите на карте Азербайджан и его соседей.
2. Есть ли у страны выход к морю?
3. Каков климат в Азербайджане?
4. Опишите рельеф Азербайджана.
5. Как сказываются рельеф и климат на растительном и животном мире?
6. Продолжите предложение: «Азербайджан богат полезными ископаемыми...»
7. Опишите национальные особенности, традиции азербайджанского народа.

АРМЕНИЯ (РЕСПУБЛИКА АРМЕНИЯ)



- Найдите на политической карте Армению. С какими странами она граничит? Найдите их на карте и назовите.
- По физической карте расскажите о рельефе Армении.
- По карте «Юго-Западная Азия. Растительный и животный мир» приложения назовите животных, обитающих в Армении.

Государственный язык — армянский.
Столица — Ереван.

Армения расположена на юге Закавказья. Она граничит с Грузией, Азербайджаном, Ираном и Турцией.

Большая часть страны находится на Армянском нагорье. На севере лежат Кавказские горы, на юго-западе раскинулась равнина. Самая высокая гора Армении — Арагац. Это потухший вулкан. На вершине горы находятся четыре выступа, из-за чего она похожа на нераспустившийся бутон. Вершина Арагаца круглый год покрыта снегом.

В стране есть озёра. Самое большое и красивое озеро Армении — Севан (рис. 132). Оно окружено горами. В нём чистая и прозрачная вода. В Севан впадают 28 рек и речек, а вытекает только одна. Вокруг озера расположен национальный парк. Самая крупная река страны — Аракс. Она протекает вдоль границы с Турцией и Ираном. В Армении много *минеральных источников**. Их вода целебна.

Армения лежит в сейсмоопасной зоне. Здесь часто бывают землетрясения. Одно из самых страшных произошло в 1988 году. Был почти полностью разрушен город Спитак, погибло больше 25 тысяч человек.

Армения — горная страна, поэтому климат в разных её районах неодинаковый. Высоко в горах климат умеренный, влажный. Здесь растут леса из *бука, дуба, граба*. На большей части страны климат

сухой. Лето жаркое, температура воздуха может подниматься до +40 градусов. Зима холодная, малоснежная. Здесь степная растительность.

В Армении водятся *медведи, кабаны, горные бараны, волки, лисицы, зайцы, орлы, ястребы, тетерева, куропатки* и другие животные и птицы. Озеро Севан славится *форелью*.

Засушливый климат и гористый рельеф не слишком благоприятны для сельского хозяйства. Армянское народное *предание** гласит, что Бог, создавая сушу, стоял на вершине Кавказских гор. Он просеивал мягкую землю через сито в одну сторону, а оставшиеся камни сбрасывал в другую, на место нынешней Армении. Поэтому здесь так много камней и скал (рис. 133). Тем не менее трудолюбивые армянские крестьяне собирают высокие урожаи овощей и фруктов. В долинах орошают земли и выращивают на них прекрасный *виноград, яблоки, гранаты, инжир, табак*. На горных склонах сеют *ячмень и пшеницу*. Для этого на склонах гор делают уступы — *террасы**, на которые потом насыпают толстый слой земли. В горах на альпийских лугах пасут *овец*.

В недрах страны имеются залежи полезных ископаемых: *меди, молибдена, золота, поваренной соли, гранита, мрамора, базальта*. Самый красивый строительный камень, добываемый в Армении, — это *туф*. Он бывает разных цветов — бледно-розовый, кирпично-красный, чёрный.

В городах работают металлургические заводы. На них выплавляют медь и алюминий. Химические комбинаты выпускают пластмассы, лаки, краски, удобрения. На предприятиях лёгкой промышленности изготавливают ткани, одежду, обувь. Особое значение в экономике страны имеет пищевая промышленность. Армения производит и продаёт в разные страны *вина (коньяки), фруктовые консервы, минеральные воды*.

Главная экономическая проблема Армении — нехватка электроэнергии.

Большинство местных электростанций работает на привозном топливе (мазуте, газе). Из России в Армению также поставляется и нефть.



Рис. 132. Озеро Севан



Рис. 133. Армения — страна камней



Рис. 134. Лаваш



Рис. 135. Долма

Большинство населения страны — *армяне*. Кроме них, в стране живут русские, кúрды, украинцы, греки, грузины и люди других национальностей. Армяне исповедуют христианство.

В Армении популярны блюда из овощей и молока. Традиционно армяне ели хлеб из кислого теста — лавáш (рис. 134), кислое молоко — мацóни и лапшу, приготовленную особым способом. Наиболее известное из национальных армянских блюд — долмá — голубцы из виноградных листьев с мясом (рис. 135).

В Армении распространены народные промыслы, такие, как резьба по камню, изготовление ювелирных изделий.

Население в стране распределено неравномерно. Наиболее заселена долина на юго-западе страны. В сельской местности люди живут в больших сёлах. Дома обычно строят из каменных блоков. Самые красивые дома построены из туфа и украшены резьбой по камню. Дом окружает сад с фруктовыми деревьями и виноградником.

Большинство людей проживают в городах. Самый большой и древний город страны — его столица **Ереван**. Ему почти 3000 лет. Когда-то много веков назад здесь была крепость. Ереван расположен в долине на берегу реки. Здесь сохранились старинные памятники истории и архитек-

туры, храмы, построенные много тысяч лет назад. В центре города раскинулись широкие проспекты и площади. Вдоль них стоят красивые здания из розового туфа. В городе много музеев. В 1970 году здесь была создана первая в мире Детская картинная галерея. Недалеко от Еревана находится вырубленный в скалах монастырь. Он был построен в 7 веке.

Другой крупный город страны — **Гюмри**.

Армения расположена на юге Закавказья. Большую часть страны занимает нагорье. На севере — Кавказские горы. Самое большое и красивое озеро — Севан. Есть полезные ископаемые. Армения — горная страна, поэтому здесь часто бывают землетрясения. Почва каменистая. Надо очень много трудиться, чтобы собирать урожай овощей и фруктов. Жители испытывают большие трудности из-за нехватки электроэнергии.

В Армении много красивых древних городов. Армяне знают свою историю, берегут памятники архитектуры, чтут традиции. Столица — Ереван.

ДЛЯ ЛЮБОЗНАТЕЛЬНЫХ...

Современная Армения занимает лишь небольшую территорию древнего Армянского государства. Древнее государство было уничтожено в 14 веке. Почти 500 лет армяне жили под властью турок. В 19 веке вос-

точная часть Армении вошла в состав Российской империи. Сейчас это современное государство Армения. Главная святыня армянского народа — гора Арарат находится на территории Турции. Её можно увидеть из столицы страны Еревана.

Самая большая трагедия в истории Армении произошла в начале 20 века. В восточной Турции было массовое истребление проживающих там армян — **геноцид***. Тогда было убито 1,5 млн армян. Множество людей было выслано в пустынные районы. Сотни тысяч армян бежали из страны. Сейчас много армян живёт в России, Франции, Канаде, США и других странах. Там они сохранили свой язык, обычаи и традиции.

В Армении сохранилось много народных обычаев. Например, благословение первого урожая в августе или жертвоприношение ягнят во время некоторых религиозных праздников.

В настоящее время в Республике Армения отмечается Праздник материнства и красоты — 7 апреля, День памяти жертв геноцида армян — 24 апреля (1915), День Победы и Мира — 9 Мая, День первой Республики — 28 мая (1918). Все эти дни являются нерабочими. 7 декабря отмечается День памяти жертв Спитакского землетрясения.

Имена многих армянских выдающихся учёных, музыкантов, художников, писателей известны во всём мире. Среди них композитор Арам Хачатурян и художник Лазарь Сарьян.

ВОПРОСЫ И ЗАДАНИЯ



1. Назовите государство, которое вы изучили. Покажите его на карте.
2. Как называется столица этого государства?
3. На каких языках разговаривают в Армении?
4. Расскажите о климате Армении.
5. Какие растения можно встретить в Армении?
6. Какие животные здесь обитают?
7. Каким сельскохозяйственным трудом занимаются армяне?
8. Опишите обычаи армян. Какие праздники отмечаются в Армении?
9. Составьте рассказ о достопримечательностях Армении.

ТУРЦИЯ (ТУРЕЦКАЯ РЕСПУБЛИКА)



- Покажите на физической карте границу Европы и Азии.
- Найдите Чёрное и Средиземное моря.
- Прочитайте, какими проливами они отделяются.

Государственный язык — турецкий.
Столица — Анкара.

Турция расположена в двух частях света: в Азии и Европе. Большая часть государства находится в Азии на полуострове Малая Азия. Между европейской и азиатской частями страны находятся проливы Босфор и Дарданеллы. Берега Турции омываются Чёрным и Средиземным морями. Она граничит с Грецией, Болгарией, Грузией, Арменией, Азербайджаном, Ираном, Ираком и Сирией.

Большую часть страны занимают плоскогорья и горы. На востоке близ границы с Арменией находится самая высокая гора страны — Большой Арарат. Вдоль побережья узкой полосой протянулись равнины. Турция расположена в сейсмически активном районе. Здесь часто бывают землетрясения.

Климат Турции неодинаков. На побережье Средиземного и Чёрного морей жаркое лето и мягкая, дождливая зима. В центральной части жаркое лето и холодная зима.

В стране много рек и озёр. Некоторые реки в центральных районах летом мелеют или пересыхают.

На территории Турции люди жили с глубокой древности (рис. 136), поэтому большая часть земель возделана человеком.



Рис. 136. Развалины древнего города

Естественная растительность сохранилась лишь в горах. Вдоль морского побережья растут низкорослые деревья, кустарники, вечнозелёные дубы, сосны, лавры. В степях произрастают травы, цветы, злаки. Склоны гор покрыты лиственными деревьями: клёном, буком, грецким орехом. В стране обитают животные, характерные как для Европы, так и для Азии. Там водятся рыси, волки, лисы, шакалы, газели, олени, кабаны, фазаны, куропатки, аисты, грифы. В степях встречаются разнообразные грызуны.

Сельское хозяйство играет ведущую роль в экономике страны. В центральных районах выращивают пшеницу, рожь, ячмень, овёс. На по-

бережье — хлопчатник, табак, сахарную свёклу, яблоки, апельсины, лимоны, виноград, инжир, оливки. В горных районах занимаются животноводством. Здесь разводят коз, овец, коров. От овец получают шерсть для ковроткачества, шкуры (овчину) и мясо. От коров получают молоко, мясо и шкуры. В стране разводят коз ангорской породы, из шерсти которых делают мохер. Из мохера вяжут лёгкие и тёплые свитера, жакеты, шапки, шарфы, варежки. Изделия из шерсти, кожи и овчины, изготовленные на турецких фабриках, экспортируются во многие страны мира.

Турция богата полезными ископаемыми. Здесь добывают уголь, медные и железные руды, свинец, цинк, серу, нефть.

Ведущими отраслями промышленности являются пищевая и текстильная. Во всех странах мира можно купить швейные изделия, сделанные в Турции. На металлургических комбинатах выплавляют сталь. На машиностроительных заводах собирают автомобили известных японских марок. В стране развиты также традиционные на-



Рис. 137. Стамбул




Рис. 138. Храм Святой Софии



Рис. 139, Курорт Анталья

чеканка, изделия из кожи известны во всём мире. Они продаются и на наших рынках. Местные жители (мужчины) очень любят встречаться на улицах, чтобы попить кофе или чай, поговорить, поиграть в нарды.

Столица Турции — город **Анкара**. Она расположена на плоскогорье на северо-западе страны. Первое упоминание об Анкаре встречается в древних летописях. Столицей Турецкой Республики город стал только в начале 20 века. В столице находятся правительственные учреждения, заседает парламент, работает лучшая в Турции Национальная библиотека.

Самый большой город страны — **Стамбул** (рис. 137). Долгое время он был столицей. Стамбул расположен на берегу пролива Босфор, делящего город на европейскую и азиатскую части. Через Босфор перекинут длинный подвесной мост. Он соединяет обе части города. Длина моста более 1500 м, а высота 64 м. Под ним могут проходить океанские суда.

Стамбул — один из старейших городов мира. В древние времена он был столицей Византии и назывался **Константинополь**. Главными достопримечательностями Стамбула являются храм Святой Софии (рис. 138), мечеть султана Ахмета (Голубая мечеть) и другие древние мечети и дворцы. Храм Святой Софии был построен в 6 веке и являлся крупнейшим православным храмом мира. После захвата Константинополя турками он был превращён в мечеть. Сейчас в храме Святой Софии находится музей.

Стамбул — город одновременно и древний, и современный. В старой части города узкие кривые улочки и невысокие дома, много трущоб, в новых районах — широкие проспекты и небоскрёбы, богатые жилые кварталы.

На побережье Средиземного и Чёрного морей расположены многочисленные курорты. Туристической столицей Турции считается **Анталья** (рис. 139). Она находится на побережье Средиземного моря и славится тёплым морем и широкими пляжами. Этот район признан одним из самых экологически чистых мест планеты. Другие известные курорты — **Кемёр**, **Алания**, **Мармарис**.

родные ремёсла. В небольших мастерских изготавливают ковры, гончарные и ювелирные изделия. Большой доход стране приносит туризм. На курорты Турции приезжают отдыхать со всей Европы.

Большинство населения страны — **турки**. Кроме них, здесь проживают курды, арабы, черкёсы, греки и другие народы. В Турции, как и во многих других странах Юго-Западной Азии, официальная религия — **ислам***. Значительная часть населения живёт в городах.

В любом турецком городе обязательно есть базар. Турецкие ковры,

Турция расположена частично в Европе, но основная территория — в Азии. Омывается Чёрным и Средиземным морями. Климат умеренно влажный, с жарким летом. Ведущую роль в экономике занимает сельское хозяйство. Традиционно развиты народные ремёсла, ковроткачество, изготовление ювелирных и швейных изделий. На побережье отдыхает много туристов.

Столица — Анкара, но самый большой город — Стамбул.

ДЛЯ ЛЮБОЗНАТЕЛЬНЫХ...

Название знаменитых ангорских коз произошло от города Анкара. В древние времена он назывался Ангора. В его окрестностях разводили коз с нежной длинной шерстью. Эту породу коз стали называть ангорской.

Город Кемёр упоминается во многих древнегреческих **мифах**^{*} (сказаниях) как место обитания страшного чудовища — химеры, извергающей пламя. Отважный герой победил чудовище, но пламя не погасло и продолжало гореть на вершине горы. Туристы и сейчас могут увидеть пламя, вырывающееся из-под земли. Объясняется это явление просто — горит выходящий на поверхность природный газ.

Гора Арарат упомянута в Библии. Во время Всемирного потопы незатопленной осталась только верхушка этой горы. К ней причалил корабль, на котором спасался Ной, захвативший с собой «каждой твари по паре». Позже, говорится в Библии, они размножились, продолжив земную историю всего живого.

ВОПРОСЫ И ЗАДАНИЯ



1. Какое государство, кроме России, расположено в двух частях света?
2. Какие моря омывают Турцию?
3. Что влияет на климат этой страны?
4. Какие товары, изготовленные в Турции, вы видели, носили?
5. Составьте рассказ о городе Стамбуле.
6. Почему Турцию считают одним из мировых курортных центров?

ИРАК (РЕСПУБЛИКА ИРАК)



- Найдите на политической карте Ирак. Назовите его соседей.
- По физической карте опишите особенности рельефа Ирака.
- Что вы знаете об этом государстве?

Государственные языки — арабский и курдский.

Столица — Багдад.

Ирак расположен к северу от **Аравийского полуострова**. Он граничит с Ираном, Турцией, Сирией, Иорданией, Саудовской Аравией и Кувейтом. На юго-востоке Ирак омывается водами **Персидского залива**.

В рельефе страны преобладают равнины. Вдоль границы с Турцией и Ираном возвышаются скалистые горы.

На большей части территории Ирака наблюдается жаркое и очень сухое лето. Температура иногда поднимается до +52 градусов. Осенью чуть прохладнее (+30...+32 градуса). В октябре часто бывают песчаные бури. Зимой холодно, часто идут дожди. В горах выпадает снег.

Крупнейшие реки — **Тигр** и **Евфрат**. Они протекают почти через всю страну и впадают в Персидский залив.

На западе и юго-западе Ирака простираются пустыни (рис. 140). Здесь растут *попынь*, *верблюжья колючка*, *солянка*. В пустынях много насекомых, особенно комаров и москитов. Они являются разносчиками различных заболеваний, например малярии. На побережье Персидского залива, там, где сливаются Тигр и Евфрат, раскинулись обширные болота, заросшие *камышом* и *тростником*. В горах растут *дубы*, *сосны*, *дикие груши* и *фисташки*. В Ираке обитают *газели*, *кабаны*, *дикие ослы*, *шакалы*, *полосатые гиены*, *волки*, *леопарды*, *коршуны*, *беркуты*, *грифы*, *пеликаны*, *цапли*, *фламинго*, *лебеди*, *утки*. В пустынях водятся *грызуны* и *ядовитые змеи*.

Наиболее плодородные земли расположены между реками Тигр и Евфрат. Здесь выращивают *пшеницу*, *ячмень*, *рис*, *хлопчатник*, *овощи*, *фрукты*. На юге страны находятся плантации *финиковых пальм*. Крестьяне разводят *верблюдов*, *лошадей*, *овец* и *коз*.

Реки Ирака богаты рыбой. Рыболовство развито и на побережье Персидского залива.



Рис. 140. Пустыня

Ирак богат полезными ископаемыми. Здесь находятся крупные месторождения нефти (рис. 141). По её запасам страна занимает одно из первых мест в мире. Несмотря на богатейшие запасы нефти, Ирак — одна из самых бедных стран мира.

Кроме нефти, здесь добывают газ, серу, фосфаты, серебро, свинец, уран.

В стране развиты газовая, цементная, текстильная и пищевая промышленность, производство минеральных удобрений.

Страну населяют арабы, курды, туркмены, армяне. Большинство населения — арабы. На северо-востоке страны живут курды. Они составляют около 20% населения страны. Курды борются за независимость и создание своего государства. Самый распространенный язык — арабский, но курдский тоже признан официальным языком. Жители Ирака — мусульмане.

Традиционная мужская одежда иракцев: длинная тёмная рубаша, на голове — клетчатый платок, а на ногах — сандалии. В городах население одевается по-европейски.

Основу национальных блюд иракцев составляют рис и бобы. Многие иракцы не представляют свою жизнь без фиников. Их едят с лепёшками, чаем. Из них готовят сахар, халву, напитки. В иракских деревнях люди живут в домах из саманного* кирпича с глиняным полом и плоской крышей. Летом на крышах едят и спят.

Крупнейший город страны — её столица Багдад (рис. 142). Этому старинному городу больше 1000 лет. Его древнее название «Багдад-ас-Салам», что означает «город Мира». Он стоит на берегах реки Тигр. Багдад — красивый восточный город. В нём построены величественные здания и дворцы, проложены широкие проспекты, разбиты бульвары и скверы. В городе много мечетей. Самая известная из них — мечеть Халифов.

В настоящее время в Багдаде работают Музей арабских древностей, Музей современного искусства, Естественно-исторический музей.

В 100 км от Багдада находятся развалины древнего города Вавилона.



Рис. 141. Нефтеперерабатывающий завод



Рис. 142. На улицах Багдада

Второй по величине город страны — Басра — это порт на берегу Персидского залива.

К сожалению, из-за войны и тяжёлого экономического положения Ирака многие здания разрушены или повреждены, ценности разграблены. Большинство городских построек нуждается в ремонте или восстановлении.

Ирак расположен к северу от Аравийского полуострова. Он имеет выход к Персидскому заливу. Климат жаркий. Главные реки — Тигр и Евфрат. Основу экономики составляет нефть. Национальным блюдом являются финики. Столица — Багдад.

▲ для ЛЮБОЗНАТЕЛЬНЫХ...

На Аравийском полуострове находится много больших и малых государств. Главное их богатство — нефть.

Большую часть Аравийского полуострова занимает Саудовская Аравия. Это одна из самых богатых стран мира. Здесь сосредоточена четверть мирового запаса нефти. В стране добывают и природный газ. На территории Саудовской Аравии находятся главные святыни мусульман — города Мекка и Медина, здесь жил, по преданию, пророк Мухаммед. Ежегодно сотни мусульман со всего мира совершают **паломничество*** (путешествие с целью поклонения святыням) в эти города.

Объединённые Арабские Эмираты (ОАЭ) — государство на северо-востоке полуострова. Оно славится не только запасами нефти, но и курортами, расположенными на побережье Персидского залива.

На границе между Израилем и Иорданией есть Мёртвое море — это самое солёное озеро в мире. Кристаллы соли поднимаются над водой, как колонны. В этих водах не водится рыба, отсюда и название озера.

На Ближнем Востоке зародились три мировые религии — христианство, ислам и иудаизм. В городе Иерусалиме святыня мусульман (мечеть Куббат-ас-Сахра) находится рядом со Стеной Плача (святыня для верующих евреев). Недалеко находится храм Гроба Господня, которому поклоняются христиане всего мира.

ВОПРОСЫ И ЗАДАНИЯ



1. К какому океану у Ирака есть выход через Персидский залив?
2. Какой климат в Ираке?
3. Что является основой экономики Ирака?
4. Расскажите о столице Ирака.

ИРАН (ИСЛАМСКАЯ РЕСПУБЛИКА ИРАН)



- Найдите на политической карте Иран. Назовите его соседей.
- По физической карте опишите особенности рельефа Ирана.
- По карте «Юго-Западная Азия. Занятия населения» приложения определите главные отрасли промышленности и сельского хозяйства этой страны.

Государственный язык — персидский.
Столица — Тегеран.

Иран — одна из крупнейших стран Юго-Западной Азии. Она граничит с Ираком, Турцией, Арменией, Азербайджаном, Туркменией, Афганистаном и Пакистаном. На севере её побережье омывается Каспийским морем, а на юге — Персидским заливом и заливом Аравийского моря. С древних времён и до начала 20 века страна называлась Персией. До сих пор сохранился и персидский язык.

В центре страны раскинулось обширное Иранское нагорье. Большую его часть занимают пустыни. На севере и западе страны возвышаются горы. Вдоль побережья Ирана протянулись равнины и низменности.

Из-за особенностей рельефа и географического положения климат в стране разнообразный. Во внутренних районах Ирана жаркое лето и прохладная зима. Здесь редко бывают дожди. На Каспийском побережье климат мягкий, а на побережье Персидского залива более сухой.

Животный мир разнообразен. В пустынях обитают *джейраны*, *газели*, *дикие ослы*. *Кабаны*, *олени*, *барсы*, *фазаны* водятся вдоль Каспия. Сюда на зимовку прилетают *лебеди*, *гуси*, *утки*. В прибрежных болотах живут *розовые фламинго*.

Большинство рек Ирана горные. В стране только одна судоходная река.

Ведущей отраслью экономики Ирана является сельское хозяйство. Здесь выращивают *пшеницу*, *ячмень*, *рис*, *хлопчатник*, *бобы*. Вдоль побережья собирают урожай *лимонов*, *апельсинов*, *инжира*, *гранатов*, *бананов*, *фиников*, *винограда*, *табака*, *чая*. В Каспийском море ловят *осетров*, икра которых очень высоко ценится.

В Иране находятся богатые месторождения *нефти* (рис. 143), *газа*, *железной руды*. В стране работают предприятия нефтяной промышленности, металлургии и машиностроения. В городах и деревнях в небольших мастерских изготавливают ковры, глиняную и металлическую посуду, украшения. Иранские (персидские) ковры известны во всём мире.



Рис. 143. Нефтяная вышка



Рис. 144. Иранские женщины



Рис. 145. Тегеран

Большее половины населения Ирана — *персы*. Они проживают в центральных областях страны. В остальных районах живут азербайджанцы, туркмены, курды, арабы. Иранцы — мусульмане.

Многие иранцы, особенно проживающие в сельской местности, носят национальную одежду. Она состоит из длинного халата и широких чёрных шаровар. Городские жители могут одеваться по-европейски. Женщины носят длинную, закрывающую лицо и туловище накидку — паранджу (рис. 144).

Традиционное жилище персов — глинобитный дом с открытой верандой, выходящей во дворик. Дом поделён на мужскую и женскую половины и отгорожен от улицы глухой стеной. От летней жары жильцы спасаются в специально вырытых подвалах. Курды живут в горах. Они строят свои дома из неотёсанного камня, без окон, с отверстием в центре крыши, из которого выходит дым от очага.

Основная пища жителей Ирана — рис, из него готовят разнообразные блюда.

Столица и самый крупный город Ирана — **Тегеран** (рис. 145). В северной части города расположены новые кварталы. Здесь можно увидеть каменные виллы и многоэтажные дома. В южной части города — узкие извилистые улочки и глинобитные домики. В историческом центре каждого иранского города, в том числе и Тегерана, есть базар. Это торговые ряды с узкими проходами между ними. Здесь торгуют ювелирными изделиями, керамикой и коврами.

Иран — исламская республика. Здесь действуют строгие религиозные законы. Женщинам нельзя выходить из дома без паранджи, а мужчины не должны брить бороду.

Иран экспортирует в другие страны нефть и нефтепродукты, ковры, хлопок, фрукты, орехи, сухофрукты — изюм, курагу, финики, инжир.

Иран — крупное государство Юго-Западной Азии. Раньше оно называлось Персией. Иран занимает часть нагорья, обрамлённого горами. На орошаемых землях выращивают зерновые, чай, хлопчатник, разводят скот. Важная статья экспорта — нефть. В стране половина населения неграмотна. Столица — Тегеран.

ДЛЯ ЛЮБОЗНАТЕЛЬНЫХ...

Мечети — это здания, где молятся мусульмане. При каждой мечети есть хотя бы одна высокая башня — минарет, откуда призывают на молитву. Многие мечети украшены орнаментом и стихами из Корана, так как ислам запрещает изображать людей и животных.

Персидские ковры занимают второе место в иранском экспорте. На ручном ткацком станке мастера вплетают шерстяные нити в основу, закрепляя их узелками. Образуется сложный узор. Иногда мастер намеренно делает небольшую ошибку в рисунке, так как мусульмане верят, что совершенен только Аллах.

ВОПРОСЫ И ЗАДАНИЯ



1. Где расположен Иран?
2. Опишите по карте рельеф Ирана.
3. Расскажите о растительном и животном мире Ирана.
4. Как зависят от природных условий занятия населения Ирана?
5. Расскажите о жилище иранцев.

АФГАНИСТАН (ИСЛАМСКАЯ РЕСПУБЛИКА АФГАНИСТАН)



- Найдите на политической карте Афганистан. Назовите его соседей.
- По физической карте опишите особенности рельефа Афганистана.
- По карте «Юго-Западная Азия. Растительный и животный мир» приложения определите, какие животные обитают в Афганистане.

Государственные языки — пушту (афганский) и дари.

Столица — Кабул.

Афганистан лежит между Центральной и Южной Азией. Он граничит с Ираном, Туркменией, Узбекистаном, Таджикистаном, Китаем и Пакистаном.

Афганистан — горная страна. На западе страны находится **Иранское нагорье**. С северо-востока на юго-запад протянулись высокие горы. Горные хребты делят страну на две части: северную и южную. На севере лежат каменистые пустыни, а на юге — песчаные.



Рис. 146. Каракульские овцы

пшеницу. В оазисах на юге страны выращивают фрукты — *гранаты, абрикосы, персики, миндаль, виноград*. На склонах гор и равнинах разводят овец (рис. 146). По экспорту каракуля (шкур молодых овец) Афганистан занимает одно из первых мест в мире.

В стране есть месторождения *драгоценных камней, нефти, газа, каменного угля, железных и медных руд, свинца, олова*. Однако промышленность в стране развита слабо. В городах работают частные мастерские, в которых производят гончарные изделия, ковры, ткани, украшения.

В стране проживают люди разных национальностей — пуштуны, таджики, узбеки, туркмены и другие народы. Всего в Афганистане проживают около 20 разных народов. У каждого из них свой язык и традиции (рис. 147).

Пуштуны — самый многочисленный народ Афганистана. Они живут в центре и на юге страны. Это самый влиятельный народ страны. Традиционно все руководящие посты в государстве занимали именно пуштуны. В горах на северо-востоке страны проживают *таджики*. Это второй по численности народ. На севере страны живут *узбеки*.

В стране мало городов. Самый большой город Афганистана — *Кабул* (рис. 148). Он расположен на востоке страны, в долине между гор. В старой части города узкие и извилистые улочки. На них стоят, тесно прижавшись друг к другу, глиняные дома с плоскими крышами. Там нет водопровода, канализации и освещения на улицах. В новой части Кабула построены дворец главы государства, правительственные учреждения. Здесь находятся жилые кварталы с многоэтажными домами. В городе много



Рис. 147. Афганские женщины

мечетей. Над ними возвышаются минареты, с которых мусульман несколько раз в день призывают на молитву — *намáз**.

Транспортная сеть не развита, железные дороги отсутствуют.

Крупные города страны — **Кандагáр** и **Герáт**.

С конца 20 века, более 10 лет, в Афганистане не прекращается гражданская война. Представители разных народов борются за главенствующее положение в стране. Военные действия довели государство до полной нищеты.



Рис. 148. Кабул

Афганистан — государство Юго-Западной Азии. В рельефе преобладают горы и каменистые пустыни. Большая часть горной территории труднопроходима. Транспортная сеть отсутствует.

В оазисах занимаются земледелием, разводят овец. Каракуль идёт на экспорт. Столица — Кабул.

Почти 20 лет идёт гражданская война. Афганистан — одна из беднейших стран мира.

ДЛЯ ЛЮБОЗНАТЕЛЬНЫХ...

С 1979 по 1989 год на территории Афганистана были советские войска, которые пытались поддержать существовавшее тогда правительство. Но даже после их вывода борьба между группировками исламских повстанцев (моджахедов) не прекращается. Поэтому средняя продолжительность жизни афганцев — 43 года.

В Афганистане только 30% грамотных людей. Часть афганцев ведут кочевой образ жизни. Каждый кочевой народ живет в *шатрах**, которые сделаны из войлока и кожи и имеют своеобразные форму и внутреннее убранство, которые передаются из поколения в поколение.

На севере Афганистана живут туркмены, которые изготавливают ковры из шерсти каракульских овец. Ковры ручной работы красного и коричневого цветов используют для молитвенных церемоний.

ВОПРОСЫ И ЗАДАНИЯ

1. Опишите рельеф Афганистана.
2. Каков климат Афганистана?
3. Расскажите о растительности в оазисах.
4. Что экспортирует Афганистан?
5. Чем объясняется упадок в экономике страны?
6. Какие государства Юго-Западной Азии вы знаете?

ЮЖНАЯ АЗИЯ

Государства Южной Азии находятся на полуострове Индостан и прилегающих к нему территориях. С севера Южная Азия ограничена Гималаями, а с юга — Индийским океаном (рис. 149). Южная Азия — один из самых жарких регионов мира. На равнинах температура воздуха нередко достигает +40...+45 градусов. В горах холод-

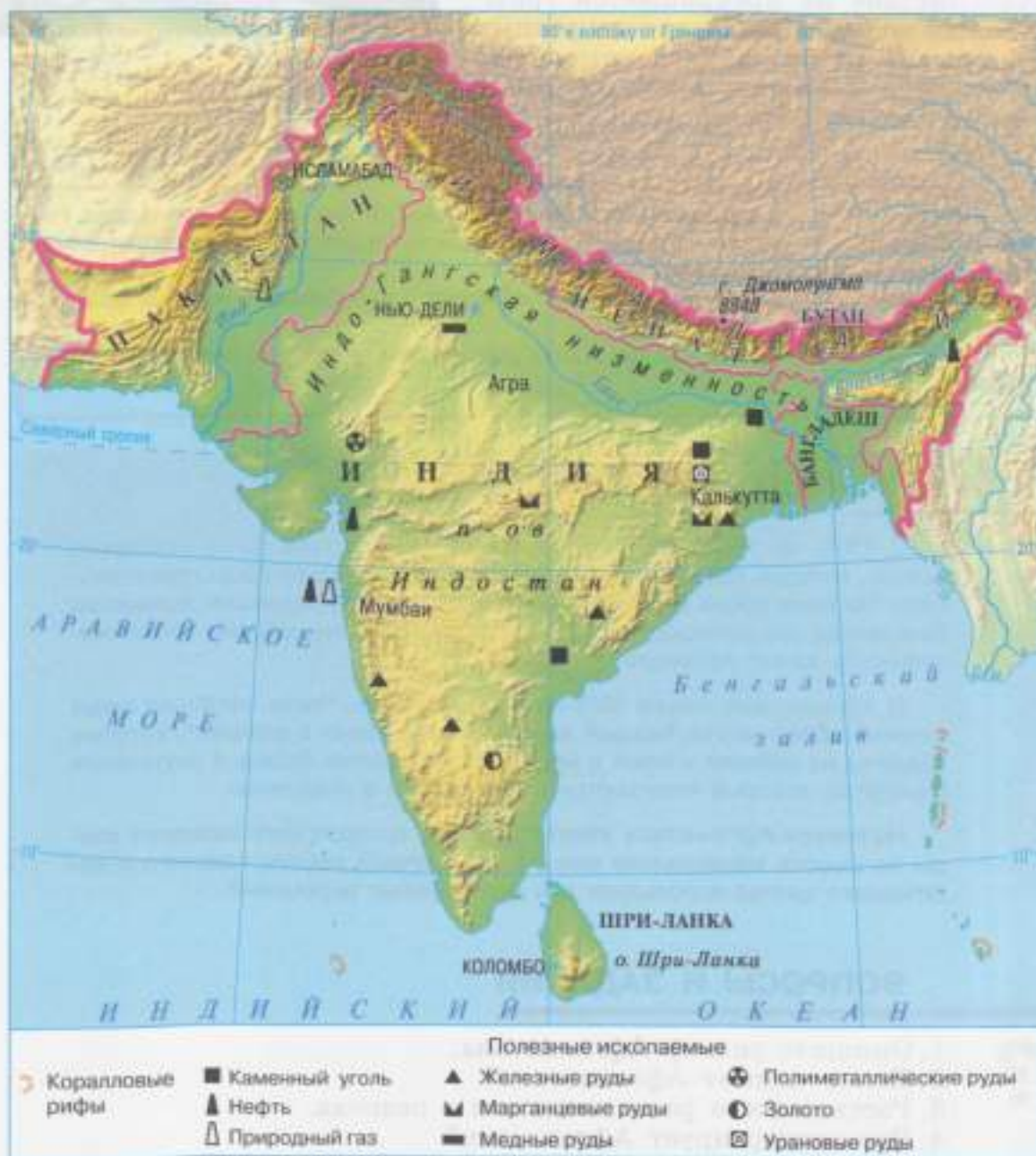


Рис. 149. Физическая карта Южной Азии

но, часто выпадает снег. Природа разнообразна: тропические леса, саванны и пустыни сменяют друг друга. Здесь обитают разные животные — от небольших ярких бабочек до тигров и огромных слонов.

В Южной Азии расположены страны, различающиеся размером территории, географическим положением, государственным строем, образом жизни и традициями населения. Южная Азия — один из самых многонаселённых районов мира.

Государства Южной Азии: Индия, Пакистан, Непал и другие (рис. 150).



Рис. 150. Политическая карта Южной Азии

ИНДИЯ (РЕСПУБЛИКА ИНДИЯ): ГЕОГРАФИЧЕСКОЕ ПОЛОЖЕНИЕ, ПРИРОДА, ЭКОНОМИКА



- Найдите на физической карте полуостров Индостан. Опишите его географическое положение и рельеф.
- Как вы думаете, в каких природных зонах лежит полуостров Индостан? Перечислите растения и животных, характерных для этих природных зон.
- Найдите Индию на политической карте. Определите, с какими государствами она граничит.

Государственные языки — хинди и английский.

Столица — Нью-Дели.

Индия — седьмая по величине территории страна мира. Она лежит на полуострове **Индостан** и омывается водами **Индийского океана**, **Аравийского моря** и **Бенгальского залива**. Индия граничит со всеми странами Южной Азии, а также с Китаем и Афганистаном.

В северной части страны расположены высочайшие горы мира — **Гималаи** (рис. 151). К югу от Гималаев лежит крупная низменность, а за ней следует обширное плоскогорье. Оно занимает большую часть страны. Здесь много засушливых районов.

Крупнейшая река страны — **Ганг**. Он берёт начало в Гималаях и впадает в Бенгальский залив. Это полноводная река. На пути к заливу она принимает много притоков. Воды Ганга и его притоков используют для орошения земель и других хозяйственных нужд (рис. 152). Индийцы считают эту реку священной.

В Индии жаркий климат. В стране выделяют два сезона — сухой и влажный. Сухой сезон длится с ноября по май. Самые жаркие месяцы — март, апрель и май. В это время от зноя трескается почва, воздух наполняется пылью, температура в тени может достигать +40 градусов. С июня по октябрь длится влажный сезон. Много дней подряд идут дожди. В это время температура несколько понижается, но зато воздух становится влажным и душным.

Природные условия Индии очень разнообразны. Большую часть страны занимают саванны, на северо-западе лежит пустыня, вдоль побережья и у подножия Гималаев протянулись тропические леса. Леса занимают почти



Рис. 151. Гималаи

четвёртую часть территории страны. В Индии много деревьев ценных пород: *тик*, *сандал*, *гималайский кедр*, *красное* и *чёрное дерево*. Часто встречаются *бамбук*, *баньян*, различные *пальмы*.

Богат и разнообразен животный мир Индии. Самыми крупными животными страны являются *слоны*. Индийские слоны несколько меньше африканских. Они более миролюбивые и легче поддаются дрессировке. Именно поэтому в Индии много приручённых слонов, которых используют для выполнения разной тяжёлой работы. В Индии обитают *носороги*, *буйволы*, *дикие быки*, *антилопы*, *львы*, *обезьяны*. Некоторые виды обезьян живут даже на окраинах посёлков и городов. В Индии встречаются и крупные хищники — *бенгальские тигры*, *леопарды*, *медведи* и *волки*. Хотя медведи и волки — родственники животных, обитающих в наших лесах, всё же они немного различаются по внешнему виду. Высоко в горах обитает *снежный барс*.

В стране более 1200 видов птиц. Здесь можно встретить *павлинов* (рис. 153), *фламинго*, *попугаев*, *цапель*, *коршунов*, *дроф*, *фазанов*, предков домашних кур — *диких петухов* — и других птиц. В реках много рыбы. На юге страны водятся *крокодилы*.

Особенно много в Индии насекомых и змей. Самые опасные змеи — *королевская* и *индийская кобры*, *гадюка дабойя* и *тигровый питон*. В Индии много людей умирает от укусов змей.

Большая часть территории Индии освоена человеком. Земли на равнинах заняты под пашни и пастбища, поэтому естественных мест обитания диких животных с каждым годом остаётся всё меньше. Для решения этой проблемы в стране созданы 84 национальных парка. Некоторых животных и птиц можно увидеть только там. Например, азиатские львы живут в национальном парке на северо-западе страны.

Недра страны богаты полезными ископаемыми. Здесь имеются крупные месторождения *марганцевых* и *железных руд*, *слюды*, *золота*, *угля*, *драгоценных камней*.

Сельское хозяйство — важнейшая отрасль экономики. Здесь выращивают *сахарный тростник*, *пшеницу*, *рис*, *просо*, *арахис*, *горох*, *сою*, *хлопчатник*, *овощи*, *фрукты*. Индия — ведущий производитель *чая*, *кофе*,



Рис. 152. На берегу Ганга



Рис. 153. Павлин



Рис. 154. Индийский ремесленник

каучука, пряностей. Климатические условия страны позволяют собирать несколько урожаев в год. Продукция сельского хозяйства экспортируется в разные страны мира. В деревнях разводят крупный рогатый скот — *буйволы* и *волы*. На них пахут землю и перевозят грузы. В сельской местности в небольших мастерских изготавливают керамику, ткани и другие изделия (рис. 154).

В Индии развиты добывающая, текстильная и пищевая промышленность. Сейчас в стране работают металлургические и автомобилестроительные заводы, предприятия по производству электроники, в том числе и компьютеров. В Индии работают атомные электростанции. Её вооружённые силы располагают ядерным оружием. В стране проводятся космические исследования. Индийские спутники и ракеты работают на земной орбите. Промышленность Индии быстро развивается.

По государственному устройству Индия — республика. Её глава — президент. Правительство страны возглавляет премьер-министр. Индия долгое время (почти 200 лет) была колонией Великобритании. Лишь в 1947 году она стала независимым государством. Первым премьер-министром страны был Джавахарлал Неру. Его до сих пор почитают все индийцы.

По государственному устройству Индия — республика. Её глава — президент. Правительство страны возглавляет премьер-министр. Индия долгое время (почти 200 лет) была колонией Великобритании. Лишь в 1947 году она стала независимым государством. Первым премьер-министром страны был Джавахарлал Неру. Его до сих пор почитают все индийцы.

По площади Индия занимает седьмое место в мире. Она расположена на полуострове Индостан. В северной части — горы Гималаи. Крупная река — Ганг. Климат жаркий. Богат растительный и животный мир Индии. В стране много национальных парков.

Индия — аграрно-индустриальная страна. Здесь выращивают рис, пшеницу, сахарный тростник, кофе, чай.

ДЛЯ ЛЮБОЗНАТЕЛЬНЫХ...

Национальная птица Индии — индийский павлин. Это яркая пёстрая птица размером с лебедя. Самцы имеют более яркую окраску. Грудь и шея покрыты блестящими синими перьями, а хвост — длинными бронзово-зелёными перьями. Обычно хвост стелется по земле. Когда павлин раскрывает хвост, то он поднимается и становится похож на огромный веер. Самки павлина рыжеватого цвета, меньше самцов по размеру и не имеют такого пышного хвоста.

Национальное животное Индии — тигр. Национальный цветок — лотос.

На государственном гербе Индии изображено 4 льва. Они сидят спиной к спине, поэтому видно только трёх львов.

На острове (раньше он назывался Цейлон) рядом с Индией расположено государство Шри-Ланка. Гордость этого государства — песчаные пляжи, памятники, драгоценные камни, цейлонский чай. Здесь можно купить изящные ювелирные изделия из сапфира, граната, рубина, топаза, аметиста.

Чай выращивают на плантациях. Чайный лист нужно собирать раз в неделю вручную, так как машины повреждают листья и его качество ухудшается. С куста собирают лишь самые молодые листочки и быстро обрабатывают, пока не исчезли их ценные качества. Чайные листья сушат, и только после этого они превращаются в знакомую всем заварку.

ВОПРОСЫ И ЗАДАНИЯ



1. Покажите Индию на карте.
2. Подумайте, от чего зависит климат Индии.
3. Дайте описание природных условий Индии.
4. Используя карту «Южная Азия. Растительный и животный мир» приложения, расскажите о животном мире Индии.
5. Что выращивают в Индии?
6. Какие отрасли промышленности развиваются в Индии?
7. Где родина цейлонского чая?

ИНДИЯ: НАСЕЛЕНИЕ, КУЛЬТУРА, ОБЫЧАИ И ТРАДИЦИИ

- Покажите на карте столицу Индии и её крупные города.
- Есть ли морские порты в этой стране?

Индия — вторая по численности населения страна мира. В стране жителей больше, чем в Африке и Южной Америке, вместе взятых.

Индия — многонациональное государство. Здесь проживает 14 крупных народов и множество мелких. 40% *индийцев* говорят на языке хинди. Остальные считают родными другие языки. 18 языков внесены в конституцию страны и считаются официальными, на них печатаются книги, газеты, ведутся радио- и телепередачи, обучение в школах. Индия долгое время была колонией Великобритании, поэтому английский язык широко распространён в стране.



Рис. 155. Индиец

ют разные религии, но и внешне отличаются друг от друга. У жителей северо-запада кожа светлая, почти белая, южане смуглые, почти чёрные (рис. 155).

Большинство населения страны проживает в сельской местности. На Индо-Гангской низменности в прибрежных районах крестьяне живут в лёгких домиках, построенных из бамбука и тростника.



Рис. 156. На городской улице

Вся территория страны разделена на штаты. При проведении их границ учитывалось, какие народы там живут. Как правило, в штате проживает одна из основных народностей.

Почти 82% индийцев исповедуют индуизм. Своим богам (Брахме, Шиве) они посвящают храмы, в их честь проводят праздники. Священной рекой индуистов считается Ганг. На его берега приходят многочисленные паломники. Священное животное Индии — корова. Её можно встретить на улицах городов и деревень. Коровье мясо (говядину) индуисты не едят — это большой грех. В Индии почитают также обезьян и кобр.

Кроме индуистов, в стране живут мусульмане, христиане и сторонники других религий.

Жители разных районов не только говорят на разных языках, исповеду-

ют разные религии, но и внешне отличаются друг от друга. У жителей северо-запада кожа светлая, почти белая, южане смуглые, почти чёрные (рис. 155). Большинство населения страны проживает в сельской местности. На Индо-Гангской низменности в прибрежных районах крестьяне живут в лёгких домиках, построенных из бамбука и тростника. В более засушливых районах строят жильё из глины и соломы. Во многих районах Индии сельские и городские женщины носят *сари**. Сари — это кусок ткани 1,5 м шириной и 5 м длиной. Эта ткань складывается особым образом и обматывается вокруг туловища. Все индийские женщины традиционно носят много украшений. В большинстве южных районов страны главным блюдом является рис. Северяне заменяют его пшеном, просом, кукурузой. Индийцы едят много овощей. Во все блюда обязательно добавляют специи и пряности.

Несмотря на достижения промышленности, Индия остаётся одной из самых бедных стран мира. Её главные проблемы — перенаселённость и низкий уровень жизни. В деревнях для жителей нет работы. Многие люди перебираются в города, где легче

найти работу. Но в городах не хватает жилья, поэтому вокруг них вырастают трущобные посёлки, в которых живёт городская беднота (рис. 156). Почти половина населения Индии неграмотна.

В Индии много крупных городов. Самые большие — это Мумбаи (рис. 157), Калькутта и Нью-Дели.

Мумбаи — крупнейший порт Индии. Он расположен на западе страны на берегу Аравийского моря. Мумбаи — промышленный центр Индии. Здесь находятся крупнейшие фабрики по производству хлопчатобумажных тканей, машиностроительные, химические и нефтеперерабатывающие заводы. В городе работает крупнейший в Азии центр ядерных исследований. В Мумбаи находятся главные киностудии страны. Здесь снимают большинство индийских фильмов. Основные достопримечательности города — храмы 7 века, Музей Западной Индии, Парк королевы Виктории, планетарий.

Калькутта находится на северо-востоке страны. Это крупный морской порт. Он построен в устье Ганга, и океанские корабли могут по реке подниматься до города. Калькутта — финансовый, промышленный, культурный и транспортный центр Индии. В городе много музеев и парков. Здесь находится самая крупная библиотека Индии. В Ботаническом саду города представлена богатая коллекция тропических растений.

Калькутта и Мумбаи входят в десятку самых больших городов мира. Численность населения каждого из этих городов превышает 10 млн человек.

Столица Индии — Нью-Дели. Она расположена на севере страны. Город делится на две части — Старый и Новый Дели. Старому Дели много веков. Здесь сохранились древние храмы, узкие, извилистые улочки. Самое известное здание старого города — Красный форт — крепость, построенная в 17 веке (рис. 158). За её стенами сохранились дворцы императора — основателя города, мечеть и другие сооружения. Сейчас там находится музей. В Новом Дели



Рис. 157. Мумбаи



Рис. 158. Красный форт



Рис. 159. Мавзолей Тадж-Махал

прямые проспекты, широкие площади, высотные дома. Здесь расположены парламент страны и правительственные учреждения.

К югу от Дели в городе Агре находится самое знаменитое здание страны — мавзолей Тадж-Махал (рис. 159). Он был построен султаном в память о его умершей жене. Здание построено из белого мрамора. Днём оно кажется перламутровым, а ночью при свете луны — нежно-голубым.

Индия занимает второе место в мире по численности населения. Здесь живёт множество разных народов. В стране говорят более чем на 200 языках, но 40% — на хинди.

Столица — Нью-Дели. Мумбаи и Калькутта — большие портовые города. Мавзолей Тадж-Махал — символ Индии.

ДЛЯ ЛЮБОЗНАТЕЛЬНЫХ...



Строительство Тадж-Махала длилось 22 года. В нём было занято около 20 тысяч рабочих. Мрамор для мавзолея доставляли из каменоломни, расположенной в 300 км от строительства. Раньше дворец был отделан драгоценными и полудрагоценными камнями, двери были из серебра, детали из золота и жемчуга.

Индия подарила миру шахматы и десятичную систему счисления.

Почти у всех индийских народов принято сначала есть мужчинам, а потом женщинам. Обычно готовит еду и накрывает на стол старшая в семье женщина. Блюда подаются не последовательно одно за другим, а все сразу. На металлическом подносе в центре располагается рис,

а вокруг него — пряности. Здесь же кладут лепёшки. В отдельных площадках ставят соусы. Индийцы не поливают еду соусом, а обмакивают в нём кусочки. В крестьянских домах во время обеда больше одного блюда не едят.

Многие индийцы — **вегетарианцы**[®]. Мусульмане не едят свинину, а индуисты — говядину.

Всё население Индии разделено на касты. Это требование религии — индуизма. Касты — это группы людей, семьи которых много веков владеют определёнными профессиями. Есть касты священнослужителей, военных, правителей, земледельцев и другие.

ВОПРОСЫ И ЗАДАНИЯ



1. Сравните численность населения России (145 млн человек) и Индии (1087 млн человек). Сравните площади России (17,1 млн км²) и Индии (3,3 млн км²). Где больше плотность населения? Сделайте вывод.
2. Почему английский язык (наряду с хинди) широко распространён в Индии?
3. Что влекло раньше мореплавателей (Колумба и других) в Индию?
4. Что из себя представляет индийская кухня?
5. Покажите на карте столицу и крупные города Индии.
6. Какие известные памятники архитектуры можно увидеть в Индии?

ВОСТОЧНАЯ АЗИЯ

Территории, лежащие к северо-востоку от Южной Азии, называют Восточной Азией. В Восточной Азии расположены высокие горы, обширные нагорья, большие равнины (рис. 160). Здесь сменяют друг друга хвойные и лиственные леса, степи, пустыни, тропические леса. В Восточной Азии протекает самая длинная река континента **Янцзы**.

В Восточной Азии находятся Китай, Монголия, Корейская Народно-Демократическая Республика, Республика Корея и Япония (рис. 161). Все государства региона, кроме Монголии, омываются водами Тихого океана.



Рис. 160. Физическая карта Восточной Азии

КИТАЙ (КИТАЙСКАЯ НАРОДНАЯ РЕСПУБЛИКА): ГЕОГРАФИЧЕСКОЕ ПОЛОЖЕНИЕ, ПРИРОДА, ЭКОНОМИКА



- Найдите на политической карте Китай. Определите, с какими государствами он граничит.
- Какими морями омывается территория Китая?
- Найдите на физической карте территорию, которую занимает Китай. Опишите его рельеф.
- Определите, в каких природных зонах лежит Китай. Перечислите растения и животных, характерных для этих зон.

Государственный язык — китайский.
 Столица — Пекин.



Рис. 161. Политическая карта Восточной Азии

Китай расположен в восточной части Азии. С востока его территорию омывают моря Тихого океана — Жёлтое, Восточно-Китайское и Южно-Китайское. Это крупнейшее государство Восточной Азии. По величине территории Китай занимает третье место в мире после России и Канады.

Страна граничит с 13 государствами. Среди них Россия, Монголия, Корейская Народно-Демократическая Республика, Индия, Афганистан, Таджикистан, Киргизия, Казахстан и другие.

Рельеф Китая очень разнообразный. В стране преобладают горы и холмистые равнины (рис. 162). На юго-западе расположено одно из самых больших в мире нагорий — Тибет. На севере и северо-западе лежат равнины, занятые пустынями. Гористая западная часть Китая понижается к востоку и переходит в холмистые равнины. На востоке раскинулась Великая Китайская равнина.

Китай богат полезными ископаемыми: железными рудами, углем, нефтью, газом, рудами цветных металлов.

На Тибетском нагорье берут начало великие китайские реки Янцзы и Хуанхэ. Они протекают по Великой Китайской равнине. Янцзы впадает в Восточно-Китайское море, а Хуанхэ — в Жёлтое. В Китае много озёр. Большинство из них расположено на Великой Китайской равнине.



Рис. 162. Китайский пейзаж

Климат в разных частях страны неодинаков. Для западной части Китая характерно жаркое, сухое лето и морозная зима. На востоке климат более влажный и тёплый. На юго-востоке и юге Китая климат тропический. Здесь жаркое, дождливое лето и сухая зима. На севере зима холодная, а на юге тёплая.

Растительный и животный мир страны богат и разнообразен. В лесах северо-востока можно встретить *сибирский кедр*, *сосну*, *осину*, *ель*, *дуб*, *клён*, *берёзу*. На юге растут *гевея*, *тутовое*, *камфорное*, *лаковое* и *тиковое дерево*, *бамбук*. Всего в Китае произрастает 2800 пород (видов) деревьев. Среди них есть уникальные, встречающиеся только в Китае.

В лесах обитают *амурский* и *китайский тигры*, *леопарды*, *слоны* и *носороги*. В горах встречаются *дикие яки* и *снежные барсы*, в пустынях — *верблюды*. В высокогорных лесах обитает *бамбуковый медведь* — *панда* (рис. 163). Это животное встречается только в Китае и считается его национальным достоянием. Китай является родиной и единственным местом обитания *золотистой обезьяны*, *белогубого оленя*, *китайского аллигатора*, *озёрного дельфина*. В стране много делается для сохранения природы.



Рис. 163. Панда

Здесь создано около 800 заповедников. В крупных заповедниках есть центры спасения редких и вымирающих животных.

Китай — крупное индустриально-аграрное государство. По количеству промышленных предприятий он занимает одно из первых мест в мире.

Наиболее развита в Китае тяжёлая промышленность. Здесь ведётся добыча полезных ископаемых, работают металлургические (рис. 164) и машиностроительные заводы. В стране развиваются электротехническая, нефтехимическая, авиастроительная отрасли промышленности. На их предприятиях производят компьютеры, станки с программным управлением, бытовую электронику (телевизоры, холодильники, телефоны), самолёты и спутники. Основные индустриальные центры расположены на востоке страны. Большое внимание уделяется развитию безотходных производств.

Ведущие отрасли лёгкой промышленности — пищевая и текстильная. На предприятиях пищевой промышленности перерабатывают продукцию сельского хозяйства. На ткацких фабриках изготавливают ткани: на севере страны — шерстяные, на юге — шёлковые. На швейных комбинатах шьют одежду из текстиля, трикотажа, кожи и меха.

Компьютеры, телевизоры, телефоны, магнитофоны, фотоаппараты, видеокамеры, калькуляторы, швейные и трикотажные изделия, мягкие игрушки и другие китайские товары экспортируются во все страны мира.

Сельские жители выращивают *рис* (рис. 165), *пшеницу*, *кукурузу*, *бобы*, *хлопчатник*, *чай*, *табак*, *сахарный тростник*. Основные земледельческие районы расположены на Великой Китайской равнине и в долине реки Янцзы. В стране разводят *коров*, *лошадей*, *верблюдов*, *ослов*, *мулов*, *свиней*, *овец*, *кроликов*, *кур*, *уток*, *гусей*. Некоторые продукты животноводства даже экспортируются в другие страны.

По многим показателям экономического развития Китай входит в число мировых лидеров. Он занимает первое место в мире по производству стали, угля, цемента, зерна, хлопка, мяса, хлопчатобумажных тканей и телевизоров. Однако доходы средней китайской семьи — одни из самых низких в мире. Большинство китайцев живут бедно, и жизненный уровень в Китае низкий.



Рис. 164. Металлургический комбинат



Рис. 165. Рисовое поле

Китай — республика. Высший орган власти — Всекитайское собрание народных представителей. Главой государства является Председатель Китайской Народной Республики (КНР).

Китай расположен в восточной части Азии. Это третья по величине территории страна мира. Она имеет древнюю историю.

На территории Китая есть горы (Гималаи), нагорье (Тибет), равнина (Великая Китайская). Главные реки — Янцзы и Хуанхэ. На северо-востоке — пустыни. Климат в разных частях страны различный. Китай — индустриально-аграрная страна.

ДЛЯ ЛЮБОЗНАТЕЛЬНЫХ...

В Китае с давних времён выращивают рис. Эта культура требует много влаги, солнечного света и тепла. Китайцы вывели более 10 тысяч сортов риса. Они различаются временем созревания, условиями роста, формой зёрен и вкусом. Рисовые поля представляют собой сеть земляных валов, которые окружают площадки, залитые водой. Поверхность площадки должна быть ровной и горизонтальной, поэтому рис выращивают на равнинах. В гористых районах трудолюбивые китайские крестьяне выравнивают под посевы риса отдельные участки горных склонов. Из семян риса сначала выращивают рассаду, а потом её высаживают в грунт. На одном и том же месте рис можно выращивать много лет подряд. Из зёрен риса готовят разные блюда. Рисовой соломой кроют крыши, а также из неё делают шляпы, циновки, корзины, обувь, зонтики, веера, рисовую бумагу.

В бамбуковых лесах встречается гигантская панда. Этим животных в природе осталось так мало, что панду сделали всемирным символом охраны окружающей среды.

Хуанхэ, или Жёлтая река, очень своенравная. Она много раз выходила из берегов, затопляя всё вокруг. Унесла несколько миллионов жизней. Её называют «горем страны».

ВОПРОСЫ И ЗАДАНИЯ



1. Покажите на карте Китай.
2. Каков рельеф этой страны?
3. Какие горы тянутся вдоль китайской границы?
4. Почему на севере Китая растут густые смешанные леса, а на юге — бамбук?
5. Расскажите о животных, обитающих в этой стране.
6. Опишите отрасли промышленности и сельского хозяйства Китая.
7. На каких товарах вы видели надпись «Сделано в Китае»?

КИТАЙ: НАСЕЛЕНИЕ, КУЛЬТУРА, ОБЫЧАИ И ТРАДИЦИИ

- Сравните численность населения России (145 млн человек) и Китая (1,3 млрд человек).
- Какие достопримечательности Китая вы знаете?

Китай — самая многонаселённая страна мира. Здесь проживают люди 56 национальностей. Это многонациональное государство. Большинство населения Китая — представители народности хань, именно их мы называем *китайцами*. Здесь проживают также тибетцы, монголы, корейцы, киргизы, таджики, эвенки, узбеки и множество других народов.

Китайский язык — это язык народности хань. Он является официальным языком страны. Большинство мелких народов говорят на своём языке.

Китайская письменность основана на *иероглифах** — знаках, обозначающих слова. Эта письменность очень сложная. Всего в языке насчитывается более 50 тысяч иероглифов. Для того чтобы прочитать газету, надо знать 3 тысячи знаков. Китайские школьники изучают такое количество иероглифов 3 года.

У каждого народа Китая свои обычаи и традиции. Они зависят от природных и экономических условий того района, где они проживают. Существуют различия и в национальной кухне (рис. 166). В северных районах предпочитают мучные и мясные продукты, а на юге — морепродукты: рыбу, крабов, креветок, кальмаров. Но есть и общие традиции: вместо хлеба все китайцы едят рис, для еды они используют две палочки, только суп едят специальными ложками, перед едой обязательно пьют зелёный чай.

Большинство населения страны живёт в сельской местности, занимается земледелием, ведёт традиционный образ жизни. Крестьяне живут в деревянных или глиняных домах с внутренними дворами. На юге дома в деревнях строят из бамбука. Мебели в домах немного. Пол обычно устлан *циновками**. Животноводы на северо-востоке страны живут в юртах.

Каждый пятый житель Земли живёт в Китае. Для того чтобы избежать перенаселения, правительство принимает меры по контролю за рождаемостью. В стране провозглашён лозунг: «Одна семья — один ребёнок». Семьи, которые имеют одного ребёнка, получают значительные материальные льготы. У большинства горожан только один ребёнок. В сельских районах в семьях обычно не более двух детей.



Рис. 166. Китайская еда



Рис. 167. Резиденция китайских императоров в Пекине

украшенным изображением драконов и птиц. Раньше здесь жили императоры, проводились официальные дворцовые церемонии, принимались законы и указы, устраивались торжества и пиры. В императорскую резиденцию не допускались люди простые, незнатные, поэтому она и получила название «Запретный город». Сейчас это музей.

Попасть в музей можно с площади Небесного спокойствия (Тяньаньмэнь). Это самая большая в мире площадь. На ней находятся памятник Народным героям, Большой народный дворец, в котором проходят заседания парламента, мавзолей основателя КНР Мао Цзэдуна.



Рис. 168. Телевизионная башня в Шанхае

В стране 7 городов-миллионеров*. Самые большие города страны — Пекин и Шанхай.

Пекин — столица Китайской Народной Республики. Он находится на севере Великой Китайской равнины. Пекин — большой современный город. Здесь работает более 200 крупных промышленных предприятий. Город состоит из старого центра и новых районов. В центре старого города находится древняя резиденция китайских императоров (рис. 167). Она окружена 15-метровой тёмно-красной стеной. За ней расположено несколько десятков дворцов разной величины (всего около 100 зданий). Внутренние дворы выложены белым мрамором,

В новых районах города — широкие проспекты, высотные здания, красивые парки.

На южной окраине Пекина расположен храм Неба. В древности в этом храме китайские императоры просили небо о хорошем урожае и приносили ему дары.

Шанхай находится на востоке страны, на притоке реки Янцзы. Это крупнейший город Китая и один из самых больших городов мира. Это важный морской порт и железнодорожный узел страны. Шанхай — самый европейский город страны. Наиболее красивая часть города — набережная. С одной стороны реки стоят величественные здания из серого камня. Они были построены англичанами в начале 20 века. На противоположном берегу возвышаются совре-

менные строения из стекла и металла. Среди них символ современного Шанхая — телевизионная башня (рис. 168). В этих зданиях расположены офисы крупных китайских и международных компаний, различные государственные учреждения, выставочный центр. В городе много высотных зданий, современных автомобильных дорог, парков и скверов. По утрам в парки и скверы на зарядку выходят сотни горожан. Районы города соединяет метро. В старом городе на узких улочках теснятся низкие дома. Перед домами стоят металлические жаровни, которые топят дровами. На них варят рис, жарят мясо и рыбу. В Шанхае, как и в других городах страны, многие жители передвигаются по городу на велосипедах (рис. 169).



Рис. 169. На городской улице

Самым известным сооружением Китая является Великая Китайская стена (рис. 170). Она протянулась более чем на 6 тыс. км через весь Северный Китай. Её начали сооружать как защиту от набегов кочевых племён и строили много веков. Через каждые 200 м стоят четырёхугольные сторожевые башни с отверстиями — *амбразурами**. Ширина стены такова, что по её верхней части могли передвигаться войска и телеги, запряжённые лошадьми. До нашего времени сохранились отдельные её участки. Сейчас некоторые участки стены заасфальтированы и служат автомобильными дорогами. Подняться на Великую Китайскую стену приезжают туристы из разных районов Китая и различных стран мира. В Китае существует поговорка «Тот не молодец, кто не вступит на Великую стену».

Другим древним сооружением, созданным трудом китайского народа, является Великий канал. Великий канал брал начало в Пекине и заканчивался на юге. Его начали строить более 2500 лет назад. Тысячи лет канал был судоходным и соединял север и юг страны в те времена, когда не было железных дорог. В наше время канал обмелел. Судоходны лишь отдельные его участки. Правительство КНР приняло решение о восстановлении судоходства по всему каналу.




Рис. 170. Великая Китайская стена

Китай — самая населённая страна в мире. Здесь проживает много народностей. У каждой свой язык. Государственный язык — китайский. Пишут китайцы иероглифами. Правительством Китая проводится политика на уменьшение рождаемости. Многие города перенаселены. Жилья не хватает. Основное средство передвижения — велосипед.

Столица — Пекин. В центре Пекина находится императорская резиденция — «Запретный город».

Один из самых крупнейших городов мира — Шанхай. Это промышленный и торговый центр страны.

ДЛЯ ЛЮБОЗНАТЕЛЬНЫХ...

Все жители Китая празднуют Новый год по лунному календарю. Обычно китайский Новый год наступает в конце января или начале февраля. За месяц до его начала по всей стране устраивают новогодние ярмарки. Китайцы украшают свои дома, готовят вкусную еду. В новогоднюю ночь жители деревень и городов устраивают карнавалы, праздничные шествия с фигурами драконов и львов, гирляндами, хлопушками и фейерверками. На площадях проходят цирковые выступления, работают аттракционы.

В Древнем Китае были изобретены бумага, механические часы, порох, магнитный компас.

Китайцы едят палочками из небольших чашек. Самый популярный в Китае напиток — чай. Его пьют без сахара. В зелёный чай часто добавляют лепестки жасмина.

В русском алфавите 33 буквы, а у китайцев около 50 тысяч иероглифов. Каждый из них обозначает целое слово или понятие. Простые слова (например, небо) передают одним иероглифом, а сложные (например, телефон) — двумя и более.

Китайцы считают, что человек заболевает тогда, когда в его теле нарушается равновесие инь и ян (полярные силы: тёмное — светлое). Чтобы восстановить здоровье, пользуются травами и делают иглоукалывание. Многие люди пользуются помощью знахарей, которых здесь называют «босоногими врачами».

ВОПРОСЫ И ЗАДАНИЯ



1. Что означает название главной площади Китая?
2. Сколько людей проживает в Китае?
3. Какие проблемы возникают в стране в связи с такой большой численностью населения?
4. На чём основана китайская письменность?
5. Расскажите об особенностях китайской кухни.
6. Что вы узнали о городах Китая и достопримечательностях этой страны?
7. Знаете ли вы, что означают слова «китайский фонарик», «воздушный змей», «ушú»?

МОНГОЛИЯ



- Найдите на политической карте Монголию. Назовите её столицу.
- С какими государствами граничит Монголия?
- По физической карте определите основные формы рельефа Монголии.
- По карте природных зон определите, какие природные зоны есть в Монголии.

Государственный язык — монгольский.
Столица — Улан-Батор.

Монголия расположена в самом центре Азии. Она удалена от морей и океанов. Граничит Монголия всего с двумя государствами — Россией и Китаем.

Монголия — страна гор и плоскогорий. Горные хребты расположены в западной и юго-западной частях страны. На востоке страны лежат равнины, а юг и юго-восток заняты пустыней Гоби (рис. 171).

В стране много рек, но большинство из них несудоходны. Самая многоводная река — Селенга. В стране множество озёр, большинство из них находится на западе страны в Долине озёр.

Климат в стране засушливый. Зима холодная, сухая, малоснежная, безветренная. Из-за того что снега зимой выпадает мало, земля промерзает очень глубоко. Весна в Монголии сухая и ветреная. Лето короткое и очень жаркое. В центральных районах страны температура воздуха может достигать +38 градусов. Летом выпадают ливневые осадки. Осень тёплая, солнечная. 250 дней в году светит ясное солнце.

Хвойные леса в Монголии растут в основном на севере страны на склонах гор. Они состоят из *лиственницы, кедра, сосны, ели, пихты*. Эти районы дают древесину для всей Монголии. Большую часть страны занимают степи (рис. 172) и полупустыни. Они покрыты *мятликом, осокой, полынью, ковылём, диким луком*. Весной во время цветения трав монгольские степи необычайно красивы. На юге они переходят в пустыню Гоби.

На территории Монголии обитает множество редких животных: *гобийский медведь, лошадь Пржевальского, сайгак, дикий верблюд, красный волк, снежный барс, кулан, уссурийский лось* и другие. В реках и озёрах много рыбы: *хариус, щука* и другие.




Рис. 171. Пустыня Гоби



Рис. 172. В монгольской степи

В стране очень бережно относятся к природе. Первый заповедник был основан в Монголии ещё в начале 19 века.

Монголия богата полезными ископаемыми. Здесь добывают *железную руду, каменный уголь, руды цветных металлов, уран, цинк, золото, серебро, гранит, мрамор*. Месторождение *медной руды и молибдена* — одно из крупнейших в мире. В стране находится 400 горячих и холодных минеральных источников.

Традиционно главным занятием населения страны является скотоводство. Скот даёт монголам пищу (молоко, мясо), шерсть для одежды, войлок для юрт и кожу для обуви. В горах разводят *яков*, в пустынях — *двугорбых верблюдов*, а в степях — *овец, лошадей, коров и коз*. Половина степного стада обычно лошади. Из кобыльего молока готовят националь-

ный напиток — кумыс, а конское мясо идёт в пищу. Так как зимы в Монголии малоснежны, то запасов сена для скота на зиму почти не делают. Скот круглый год находится на подножном корме. В поисках лучших пастбищ пастухи вместе со стадом кочуют по степям. Во время таких переездов всё имущество семьи укладывается в повозку, запряжённую яками или верблюдами. На повозке обычно сидят женщины и дети, а мужчины перегоняют стадо. На основных дорогах для кочевников построены жилые домики, магазины, медпункты.

Жилище кочевников — юрта (рис. 173).

На севере страны сельские жители занимаются земледелием. Они выращивают *пшеницу, овёс, просо, ячмень*.

В сельской местности большинство монголов носят национальную одежду. Это длинный халат, стянутый широким кушаком. На ногах — сапоги с загнутыми сверху носками, на голове — войлочная шляпа или островерхая шапочка. В зимнее время одежда имеет меховую подкладку.

Монголы очень гостеприимны и готовы оказать помощь даже незнакомому человеку. Почти все монголы — мужчины, женщины и дети — умеют ездить верхом. На каждом монгольском празднике устраиваются конные состязания и соревнования по национальной борьбе (рис. 174).

Большинство монголов — буддисты, то есть они веруют в Будду. В стране с давних времён сохранились буддийские монастыри.

В Монголии развиты добывающая, лесная, деревообрабатывающая, пищевая и лёгкая промышленность. На комбинатах из мягкой шелковистой шерсти овец и коз делают пряжу и шерстяные ткани,



Рис. 173. Юрта



Рис. 174. Юные борцы приветствуют зрителей

вяжут кофты, свитера, жакеты. Эти изделия пользуются спросом во всех странах мира. Из кожи животных изготавливают обувь и одежду.

Столица Монголии — город **Улан-Батор**, что означает «Красный богатырь». Город стоит на берегу реки у подножия горы. Главная улица — проспект Мира проходит через весь город. Большинство домов в Улан-Баторе в 3—5 этажей.

Монголия — одна из самых малозаселённых стран мира. Уровень жизни населения низкий, доходы жителей незначительны.

Монголия расположена в центре Азии. Высокие хребты окружают страну почти со всех сторон, защищая её от влажного воздуха с океанов. Климат сухой. Недрa богаты полезными ископаемыми. В Монголии много различных животных. Развито животноводство и земледелие. Степи и полупустыни — прекрасные пастбища. В другие страны вывозят мясо, шерсть, кожу, меха. Уровень жизни населения невысокий. Столица — Улан-Батор.

ДЛЯ ЛЮБОЗНАТЕЛЬНЫХ...

В Средние века Монголия была одной из величайших империй мира. Монголо-татарские войска во главе с Чингисханом покорили огромные пространства от Дальнего Востока до Центральной Европы. Чингисхан — национальный герой Монголии. Ему поставлены памятники во многих городах страны. Мавзолей Чингисхана находится в Северном Китае.

Монголия по величине территории втрое больше Франции, в 5 раз больше Италии.

В Монголии много лекарственных трав: валериана, чистотел, солодка уральская. Растёт облепиха. Облепиховое масло — предмет торговли с другими странами.

Кочевники подарили миру конскую сбрую, седло со стрелами для верховой езды, юрту, палатку, способы консервирования молочных продуктов, кумыс, искусство валяния войлока.

Круглый каркас юрты образуют деревянные решётки из связанных или сбитых крест-накрест жердей. Крыша юрты состоит из длинных шестов. Каркас обтягивают кусками войлока из шерсти домашних животных, а сверху покрывают белым брезентом. Зимой, когда стоят сильные морозы, войлок хорошо держит тепло. Летом во время жары войлок снизу приподнимают и юрта проветривается. В центре юрты стоит печка. Труба от неё выходит наверх через специальное отверстие. Раньше кочевники сами делали юрты. Сейчас и юрту, и печку, и мебель — всё можно купить в магазине или на базаре.

ВОПРОСЫ И ЗАДАНИЯ



1. С какими государствами граничит Монголия?
2. Охарактеризуйте климат этой страны.
3. Покажите на физической карте горы, равнинные районы и пустыню Гоби.
4. Дайте краткую характеристику природным зонам Монголии.
5. Почему ведущей отраслью сельского хозяйства Монголии является скотоводство?
6. Используя приложение, нанесите на контурную карту природные зоны и полезные ископаемые Монголии. Подпишите её столицу.
7. Придумайте предложения со словами «кочевники», «юрта», «кумыс», «лошадь — ездовое животное», «верблюд и бык — вьючные животные».

Корея

- Найдите на физической карте Корейский полуостров. Опишите его географическое положение.
- Какие формы рельефа преобладают на полуострове?
- Какие государства расположены на полуострове?
- Найдите столицы этих государств. Прочитайте названия столиц.

На востоке Азии расположен **Корейский полуостров**. Слово «Корея» означает «Страна утренней свежести». На западе полуостров омывается **Жёлтым морем**, а на востоке — **Японским**. В рельефе Кореи преобладают горы. Они расположены на севере, востоке и юге, а на западе полуострова раскинулись равнины. Западные берега Корейского полуострова сильно изрезаны, там много заливов и бухт. Климат на юге полуострова влажный. Зима тёплая, лето жаркое. Больше всего осадков выпадает с июня по сентябрь. На севере полуострова дождей выпадает меньше, чем на юге. Зима более суровая, с морозами. В лесах на севере полуострова растут *кедровая сосна, лиственница, ель, пихта, красная сосна, дуб, клён, липа, берёза*. В лесах обитают редкие животные — *амурский тигр, леопард, рысь, пятнистый олень, бобр*. Часто встречаются *лисицы, косули, кабаны, белки, выдры, колонки*. На озёрах живут *цапли, журавли, аисты, утки-мандаринки*, раскрашенные во все цвета радуги.

На полуострове находятся два государства — **Корейская Народно-Демократическая Республика (КНДР)** и **Республика Корея**. В этих странах живут корейцы.

КОРЕЙСКАЯ НАРОДНО-ДЕМОКРАТИЧЕСКАЯ РЕСПУБЛИКА (КНДР)

Государственный язык — корейский.
Столица — Пхеньян.



Корейская Народно-Демократическая Республика лежит на севере Корейского полуострова. Это государство ещё называют **Северной Кореей**. Она граничит с Китаем, Республикой Кореей и Россией. Протяжённость границы с Россией всего **19 км**.



Рис. 175. Женьшень

Страна богата полезными ископаемыми. Здесь добывают *уголь, железную руду, графит, цветные металлы.*

В стране развиты добывающая и химическая промышленность, чёрная и цветная металлургия, машиностроение.

В Японском море вылавливают разные виды рыб, осьминогов, крабов, кальмаров, добывают морские водоросли.

Крестьяне выращивают *пшеницу, кукурузу, ячмень, картофель*, но страна не может полностью обеспечить себя продовольствием и товарами первой необходимости. Чтобы избежать голода, в стране введены карточки, по которым жители получают продукты и другие товары.

В КНДР много плантаций женьшеня (рис. 175). Развито шелководство.

Все заводы, фабрики, магазины и земли принадлежат государству. В деревнях крестьяне работают в колхозах (коллективных хозяйствах). Всю работу они выполняют вместе, а доходы от труда здесь делят поровну между всеми членами коллектива. Государство обеспечивает бесплатным лечением, жильём и даёт бесплатное образование всем гражданам, но, несмотря на это, жизненный уровень в стране очень низкий.

Главная политическая сила страны — Трудовая партия Кореи. С 2011 года Председателем Центрального комитета Трудовой партии Кореи стал сын Ким Чен Ира, умершего в декабре 2011 года, Ким Чен Ын. Ким Чен Ын является Высшим руководителем, лидером партии, армии и народа КНДР. В стране много памятников его отцу Ким Чен Иру и его деду Ким Ир Сёну, который почти 50 лет руководил страной.

Столица КНДР — Пхеньян (рис. 176). Это город с многоэтажными домами, зелёными улицами, скверами, парками и фонтанами. Особая гордость горожан — метро.



Рис. 176. Пхеньян

РЕСПУБЛИКА КОРЕЯ



Государственный язык — корейский.
Столица — Сеул.

Республика Корея лежит на юге Корейского полуострова. Её часто называют Южной Кореей.

Республика Корея не так богата полезными ископаемыми, как КНДР. Здесь находятся месторождения *угля, графита, руд цветных металлов.*

Республика Корея — передовая индустриально-аграрная страна. Здесь производят автомобили, компьютеры, электрооборудование, оптические приборы, станки. Во всём мире покупают корейские холодильники, стиральные машины, телевизоры, магнитофоны, видеокамеры и другую бытовую технику марок «Самсунг» и «Эл Джи». Многие автолюбители предпочитают ездить на недорогих, но надёжных корейских автомобилях. К концу 20 века маленькая Республика Корея занимала шестнадцатое место в списке крупнейших промышленных стран мира. Собственного продовольствия в стране не хватает, и правительство закупает его в других странах. В Республике Корее высокий уровень жизни. Страна торгует с Японией, США и другими странами.

Столица республики — Сеул. Это большой город, в котором красивые древние храмы (рис. 177) стоят рядом с современными зданиями из стекла и бетона. В городе много прекрасных спортивных сооружений (рис. 178). В них проходили соревнования во время Олимпийских игр и чемпионата мира по футболу.

В КНДР и Республике Корея живут *корейцы*. У них общая культура, обычаи и древние традиции. Главным продуктом питания корейцев является рис. Мяса корейцы едят мало и почти не употребляют молочных продуктов, зато едят много овощей. Пицца у корей-



Рис. 177. Корейский храм



Рис. 178. Стадион

цев острая, с перцем, уксусом, чесноком. Вместо чая корейцы традиционно пьют заваренные зёрна ячменя или корни женьшеня с кедровыми орешками и мёдом. Зелёный чай они заваривают с прожаренными зёрнами риса. Едят корейцы, так же как и китайцы, деревянными палочками. У себя дома и городские и сельские жители любят сидеть и спать на полу на подушках или толстых циновках. В Корее принято уважать старших по возрасту и должности и выполнять их пожелания без возражения.

Раньше корейцы писали китайскими иероглифами. Сейчас используется специальный алфавит. Правила письма в Корейской Народно-Демократической Республике и Республике Корея немного различаются.

КНДР расположена на севере Корейского полуострова. Здесь наблюдаются резкие перепады температур. Леса лучше всего сохранились в горах. Недра богаты полезными ископаемыми. Развита чёрная и цветная металлургия. Крестьяне выращивают рис, кукурузу, пшеницу, сою. Важное значение имеет рыболовство и добыча морепродуктов. Страна отличается низким уровнем жизни. Столица — Пхеньян.

Республика Корея лежит на юге Корейского полуострова. Высокоразвитая страна. Экономика занимает одно из ведущих мест в мире. Столица — Сеул. Это современный город, в котором живёт более 7 млн человек.

ДЛЯ ЛЮБОЗНАТЕЛЬНЫХ...

На Корейском полуострове много веков существовало Корейское государство. В начале 20 века оно стало колонией Японии.

В 1945 году после окончания Второй мировой войны территория Корейского полуострова, принадлежавшая Японии, была занята советскими и американскими войсками и разделена на две зоны — северную и южную. В 1948 году на полуострове были созданы два корейских государства — Корейская Народно-Демократическая Республика и Республика Корея.

Традиционная корейская мужская одежда — это куртка, широкие штаны и белые носки; женская — кофта с длинными узкими рукавами и широкая юбка.

Корейская пища разнообразна и остра. Готовят корейцы на растительном масле. Едят палочками, а жидкую пищу — плоскими ложками. Любят отварной рис без соли с соевой приправой. Капусту, морковь и другие овощи, приготовленные по-корейски, можно встретить и в российских магазинах.

Корейцы считают, что женьшень укрепляет здоровье и оказывает тонизирующее действие на организм. Корень моют, распаривают, сушат и растирают в порошок, из которого делают таблетки и настойки.

ВОПРОСЫ И ЗАДАНИЯ



1. Покажите на карте Корейский полуостров.
2. Какую его часть занимает Республика Корея?
3. Какими морями омывается Республика Корея и КНДР?
4. Какая промышленность развита в Республике Корея?
5. Какие культурные растения выращивают в КНДР?
6. Какие различия существуют в уровне жизни населения Республики Корея и КНДР?
7. Отметьте на контурной карте столицы этих государств.

ЯПОНИЯ: ГЕОГРАФИЧЕСКОЕ ПОЛОЖЕНИЕ, ПРИРОДА, ЭКОНОМИКА



- Найдите на физической карте Японские острова. Опишите их географическое положение.
- Какими морями омываются Японские острова?
- Какой пролив разделяет остров Сахалин и Японские острова?
- На политической карте найдите государство Япония. С какими странами оно граничит?

Государственный язык — японский.
Столица — Токио.

Япония — островное государство, расположенное близ побережья Восточной Азии. Оно занимает 4 крупных и множество мелких островов. На карте Япония похожа на плывущего по морю изогнувшегося дракона. Его голова — самый северный остров Хоккайдо, туловище — самый большой остров Хонсю, хвост — острова поменьше Кюсю и Сикюку. Японию называют Страной восходящего солнца, поскольку с побережья видно, как солнце встаёт над Тихим океаном.

Япония отделена от России, КНДР, Республики Корея Японским морем, а от Китая — Восточно-Китайским.

Побережье страны сильно изрезано, там много небольших бухт и заливов.

В рельефе Японии преобладают горы. Они тянутся через всю страну с севера на юг. Многие из них являются потухшими или действующими вулканами. Самая высокая гора Японии Фудзима — потухший вулкан (рис. 179). Она находится почти в центре острова Хонсю. Её вершина около 9 месяцев в году покрыта снегом.



Рис. 179. Фудзияма

Горы окружают небольшие равнины, многие из которых тянутся вдоль побережья страны.

Япония расположена в сейсмоактивном районе. Здесь часто бывают землетрясения. Иногда очень слабые, еле ощутимые, а иногда мощные, несущие сильные разрушения. Во время землетрясений в океане возникают сильные волны — цунами. Они обрушиваются с огромной силой на побережье и вызывают наводнения.

В Японии протекает множество небольших, но быстрых рек. Они берут начало в горах и впадают в моря Тихого океана. Эти реки несудоходны

и используются для сплава леса. В горах можно встретить очень красивые озёра.

Из-за вытянутости Японии с северо-востока на юго-запад климат в разных её частях неодинаковый. На севере зимы холодные, температура воздуха опускается ниже нуля градусов, часто идёт снег. Горы не пропускают холодный воздух на восток и юг страны, поэтому там зимы тёплые и солнечные. Лето в Японии тёплое и очень влажное, часто идут дожди. С середины августа по октябрь приходят *тайфуны**. Они приносят проливные дожди, сопровождающиеся сильными ветрами.

Благодаря тёплому и влажному климату растительный мир Японии богат и разнообразен. Большая часть страны покрыта лесами. На севере растут хвойные деревья: *японский кедр, лиственница, ель, пихта*. В центре страны их сменяют *буки, дубы, клёны, ясени, липы, вязы, берёзы, японские вишни — сакуры* (рис. 180) и другие лиственные породы. На юге произрастают вечнозелёные *дубы, туи, кипарисы, бамбук, папоротники, пальмы*, цветут *азалии, магнолии*.

Животный мир страны не так богат, как растительный. В Японии обитают *белогрудые медведи, коротконогие волки, пятнистые олени, енотовидные собаки, барсуки, лисицы, соболи, зайцы*. Только здесь живёт *японский макак* — обезьянка с густой шерстью. Он распространён на всей территории страны. Здесь много разнообразных птиц, в том числе и водоплавающих.

Естественная растительность Японии сильно пострадала от деятельности человека. Леса на равнинах вытеснены полями. Дикие животные обитают в основном в многочисленных национальных парках, заповедниках, морских парках. Самый известный заповедник Японии — парк Кусиро на острове Хоккайдо. Здесь живут красивые птицы — *японские журавли*.

Япония — высокоразвитая индустриальная страна. Она крупнейший в мире производитель морских судов, телевизоров, автомобилей, алюминия, меди, цемента, синтетического каучука, шин, велосипедов. В стране выпускают различные электротовары, оптические приборы, компьютеры. Япония экспортирует автомобили и суда,

радио- и телеаппаратуру, видеомагнитофоны, компьютеры, продукцию лёгкой промышленности и другие товары. Во всём мире известны японские марки «Панасоник», «Сони», «Тойота». По дорогам многих стран ездят автомобили, выпущенные компаниями «Ниссан», «Тойота», «Хонда».

Япония занимает третье место в мире по улову рыбы, добыче морепродуктов и их потреблению. Пойманную рыбу перерабатывают прямо в море на плавучих судах-заводах. Вдоль побережья расположены многочисленные рыбацкие деревушки.

На равнинах крестьяне выращивают *рис, пшеницу, ячмень, овощи, фрукты, табак и чай*, разводят скот. Сельское хозяйство почти полностью обеспечивает японцев рисом, овощами, фруктами, молочными продуктами и мясом.

По всем островам проложены железные дороги. По ним ходят высокоскоростные поезда. Все острова соединены мостами (рис. 181), а между Хоккайдо и Хонсю проложен самый длинный в мире туннель.

Быстрый экономический рост Японии привёл к загрязнению воздуха, воды и почвы отходами производства. Власти приняли строгий закон о контроле за состоянием окружающей среды. Владельцы промышленных предприятий (под угрозой огромных штрафов) стали строить очистные сооружения. Сейчас небо над Японией, её реки и озёра стали гораздо чище.



Рис. 180. Цветущая вишня



Рис. 181. Мост

Япония расположена на островах, покрытых горами. Самая высокая вершина — Фудзияма. Япония находится в сейсмоактивной зоне. Здесь часто бывают землетрясения.

Зима холодная, лето тёплое и влажное. Бывают тайфуны. Растительный мир разнообразен. Большая часть Японии покрыта лесами. Японцы берегут свою природу, строят очистные сооружения, создают национальные парки.

Япония — высокоразвитая индустриальная страна. Здесь выпускают суда, автомобили, электротехнику, компьютеры и другую продукцию. Япония занимает третье место в мире по улову рыбы.

ДЛЯ ЛЮБОЗНАТЕЛЬНЫХ...

Японцы очень любят цветы. Почти круглый год в Японии можно увидеть цветущие растения. Раньше других растений зацветают сливовое, абрикосовое и вишнёвое деревья. Они являются предметом поклонения, а японская вишня (сакура) — один из символов страны. Сакура цветёт розовыми цветами (плодов не даёт), и японцы отмечают это событие, устраивая праздник под цветущими деревьями. В апреле цветёт азалия, в мае — пион. В августе расцветает лотос, а в ноябре пора цветения любимого цветка японцев — хризантемы.

В 1995 году землетрясение разрушило город Каабе. Погибло более 5 тысяч человек. В школах, жилых домах и на рабочих местах регулярно проводятся занятия — людей учат, как себя вести и что делать во время землетрясения.

Связь между островами Японии сильно упростилась с появлением семи мостов и туннелей. Мост Сейкан (длина 53,8 км) — самый длинный в мире.

Для многих японцев Фудзияма — священная гора. Ежегодно тысячи паломников совершают долгое восхождение к храму на её вершине. Японцы считают Фудзияму символом страны. Многие держат у себя дома на видном месте картину или фотографию с изображением Фудзиямы. О ней поют песни и слагают стихи.

Японцы придумали различные способы переработки мусора. Например, пластиковые бутылки, которые не разлагаются в земле, дробят на мелкие кусочки, а затем переплавляют. Эту массу пропускают через тончайшие отверстия. Полученные нити окрашивают в разные цвета. После обработки они превращаются в волокно, похожее на хлопок. Из этого материала делают коврики. Стекланные бутылки измельчают и смешивают с глиной. Из этой смеси получают плитку, которой выкладывают тротуары.

Дети и взрослые в свободное время занимаются оригами — складыванием из бумаги животных, птиц, цветов. По традиции друзья и родные больного человека складывают тысячи бумажных журавликов, желая ему скорейшего выздоровления.

ВОПРОСЫ И ЗАДАНИЯ



1. В какой части света расположена Япония?
2. Япония — материковое или островное государство?
3. Покажите Японию на физической карте.
4. Охарактеризуйте её рельеф.
5. Какая гора в Японии считается священной?
6. Расскажите о живой природе и её охране.
7. Составьте предложения со словами «землетрясение», «тайфун».
8. Какие товары выпускают в Японии?
9. Почему в Японии наиболее развито рыболовство, а не земледелие?

ЯПОНИЯ: НАСЕЛЕНИЕ, КУЛЬТУРА, ОБЫЧАИ И ТРАДИЦИИ

- Какие вы знаете товары японских марок?
- Какая национальная одежда в этой стране?
- Назовите столицу Японии.

Япония — монархия. Главой государства является император. Он присутствует на всех официальных торжествах, национальных праздниках, подписывает документы, подготовленные правительством. Император принимает иностранных послов, вручает им награды и почётные звания. Но все важные государственные решения принимает премьер-министр и правительство.

В Японии живут японцы. Они говорят на японском языке. В разных районах страны существуют свои диалекты. Пишут японцы иероглифами.

Япония — страна древней культуры (рис. 182). Здесь чтят обычаи и традиции. Жители страны бережно относятся к своему прошлому, к истории государства.

В отношениях с другими людьми японцы вежливы и уважительны, верны своему слову или обещанию. Их отличает сильная привязанность к своей родине, семье, работе или учёбе. Японцы очень трудолюбивы.

В традиционном японском доме лёгкие раздвижные внутренние стены и очень мало мебели. Поскольку в стране часто бывают землетрясения, японцы не вешают на стены тяжёлые предметы выше головы сидящего человека. При входе снимают обувь. Пол устлан толстыми матами из рисовой соломы — *татами**. Сидят японцы на плоских подушках на полу, на ночь стелят постель. Едят они на низком маленьком столе. По татами ходят только в носках. Сейчас городские квартиры многих японцев обставлены современной европейской мебелью, но некоторые из них сохраняют старые традиции (рис. 183).

Японцы очень любят природу, поэтому почти в каждом доме можно увидеть букет цветов или карликовое дерево в горшке. Искусство составления букетов в Японии называется



Рис. 182. Японский средневековый храм



Рис. 183. В японском доме



Рис. 184. Японки в национальных костюмах



Рис. 185. Токио

и *икебана**. Для того чтобы научиться правильно составлять букет, необходимо долго учиться. Букетом считается 2—3 цветка, красиво поставленные в вазу.

Многие японцы дома или по праздникам часто надевают национальные костюмы — красочные кимоно (рис. 184). Кимоно похоже на халат с широкими рукавами и поясом, завязанным узлом или бантом. На ноги надевают сандалии на деревянной подошве.

Большинство японцев питаются рисом, рыбой, лапшой, молодыми побегами бамбука и овощами. Большое внимание уделяется сервировке стола. Выбор посуды зависит не только от блюда, но и от времени года. Едят японцы палочками. Чайная церемония — очень сложный ритуал. Японцы любят пить крепкий настой зелёного чая.

Традиционные японские виды спорта — борьба сумо, дзюдо, каратэ, айкидо.

Японцы любят поэзию и национальный театр. В воскресных выпусках многих газет публикуются традиционные японские стихи, присланные читателями.

В стране самая высокая в мире продолжительность жизни. Мужчины живут в среднем 77 лет, а женщины — 86 лет.

Большинство японцев живут в городах. Самый крупный город страны — Токио (рис. 185). Это важней-

ший индустриальный, транспортный, торговый и финансовый центр страны. Название города означает «Восточная столица». В Токио и прилегающих к нему городах проживает почти четверть населения страны. Главные достопримечательности города — Императорский дворец, Токийская башня, похожая на Эйфелеву башню в Париже. В Национальном музее Токио хранятся шедевры национального искусства и археологические находки. В Национальном музее искусства демонстрируются картины современных художников, а в Национальном музее западного искусства — картины европейских и американских художников. В городе много парков.

Другие большие города Японии — Йокогама и Осака. Йокогама — крупнейший порт страны.

В Японии главой государства является император, но власть его символическая. В стране самая высокая продолжительность жизни. Основное население — японцы, национальная одежда — кимоно. Большинство жителей живут в городах. Столица — Токио. Крупные города — Йокогама и Осака.

ДЛЯ ЛЮБОЗНАТЕЛЬНЫХ...

В старину Токио был небольшой рыбацкой деревушкой. Сейчас в Токио проживает 30 млн человек. Из-за этого жильё в городе стоит очень дорого. Многие снимают квартиры, потому что не имеют собственного дома.

В брак японцы вступают поздно: мужчины в 30 лет, женщины в 27 лет, но зато они реже разводятся.

Во всём мире хорошо известны изделия японской промышленности. Товары со знаком «Сделано в Японии» отличаются высоким качеством. Поломки случаются редко. Объясняется это тем, что процесс производства отлажен до мелочей и люди работают на самом современном оборудовании.

Японцы сами не в состоянии потребить всё обилие выпускаемых товаров, поэтому продают их США, Китаю, Республике Корея, Германии. Россия пока занимает в этом списке место только в третьей десятке.

Многие японцы добираются на работу издалека. В час пик метро настолько переполнено, что специальные служители буквально запикивают пассажиров в вагоны. Чтобы скрасить неприятную поездку, почти каждый японец берёт с собой плеер и слушает музыку.

Город Саппоро — всемирно известный центр зимнего спорта славится своими ежегодными снежными фестивалями. В это время года в городе возводятся скульптуры из снега и льда.

В прекрасном японском саду царит гармония. Песок, валуны, галька, деревья, ручьи и пруды дополняют друг друга, создают единую систему. В саду возникает ощущение покоя, люди расслабляются и наслаждаются природой.

ВОПРОСЫ И ЗАДАНИЯ



1. Отметьте на контурной карте столицу Японии и крупные города.
2. Что интересного вы узнали о японских традициях?

ЮГО-ВОСТОЧНАЯ АЗИЯ

К Юго-Восточной Азии относят государства, расположенные на полуострове Индокитай и близлежащих островах (рис. 186). Большинство этих стран омывается морями Тихого и Индийского океанов. Здесь находятся Мьянма, Таиланд, Вьетнам, Лаос, Камбоджа, Малайзия, Индонезия, Филиппины, Сингапур и другие (рис. 187). Самое большое государство региона — Индонезия, а самое маленькое — Сингапур.



Рис. 186. Физическая карта Юго-Восточной Азии



Рис. 187. Политическая карта Юго-Восточной Азии

Основное население этих стран живёт в долинах рек, где находятся самые плодородные земли. Рельеф здесь большей частью гористый. Примерно половина общей площади региона покрыта лесами, но они вырубаются людьми.

Для Юго-Восточной Азии характерно сочетание тепла и влаги. Крестьяне используют каждый клочок земли в долинах рек для выращивания риса и других культур. Большинство населения проживает на равнинах.

Основной доход странам Юго-Восточной Азии приносит туризм. В декабре 2004 года в бассейне Индийского океана произошло сильное землетрясение, повлёкшее за собой цунами. Многие курорты были разрушены, погибли сотни тысяч жителей этих стран и туристов.

ТАИЛАНД (КОРОЛЕВСТВО ТАИЛАНД)



Государственный язык — тайский.
Столица — Бангкок.

Таиланд занимает центральную часть полуострова Индокитай и север полуострова Малакка.

Большую часть Таиланда занимают равнины. Лишь на севере страны протянулись невысокие горы. По территории Таиланда протекает самая крупная река Южной Азии — Меконг.

Климатически год условно можно разделить на три периода. Жаркое лето, которое длится с марта по май. В это время температура воздуха может подниматься до +40 градусов. Сезон дождей наступает в июне и продолжается до сентября. В это время идут кратковременные ливневые дожди. Зимой становится чуть прохладнее, ночью температура может опускаться до +10 градусов.

В горах сохранились тропические леса, а на равнинах большая часть лесов вырублена. В лесах обитают слоны, тигры, леопарды, обезьяны, черепахи, ящерицы. Крупных животных, таких, как слоны, осталось немного.

Основное население страны — тайцы, или сиамцы. В стране говорят на тайском языке, распространены также китайский и английский языки.

Таиланд — монархия. Во главе государства стоит король. Король и члены его семьи пользуются в стране большим авторитетом. Неуважительное отношение к ним карается законом.

Большинство населения Таиланда занято в сельском хозяйстве. Здесь выращивают рис, просо, кукурузу, батат. Развита добывающая промышленность. Здесь находятся месторождения олова, вольфрама, золота, железных и марганцевых руд, цинка. Таиланд занимает второе место в мире по добыче вольфрама, третье — по добыче олова. В другие страны продаются ценные породы деревьев — тик и сал. Экспортируются также мебель, компьютеры, электрооборудование.

Значительный доход стране приносят иностранные туристы. Около 5 млн человек круглый год приезжают на морские курорты Таиланда. Много туристов из России.

Столица Таиланда — город Бангкок (рис. 188). Его называют «Город слив», «Сливовый город», «Город ангелов». Бангкок славится многочисленными храмами. Главный из них — храм Изумрудного Будды, который находится на территории Королевского дворца.



Рис. 188. Бангкок



Рис. 189. Плавающий рынок

В храме стоит почти 50-метровая статуя Будды из зеленовато-голубой яшмы. Считается, что она охраняет покой и благополучие страны. Очень красив храм Золотого Будды.

В городе много каналов. Они служат средством сообщения между районами города и всегда заполнены лодками. Немало лодок стоит вдоль берегов. В них постоянно живут люди. На каналах Бангкока и других городов устроены плавающие рынки (рис. 189). На таких базарах-лодках сидят торговцы с фруктами, рыбой, рисом. На окраинах города узкие улочки, небольшие дома, а в центре построены высотные дома, проложены широкие проспекты и автомобильные дороги. Бангкок — многонаселённый город. Здесь проживает около 7 млн человек.

В стране много парков и заповедников. В одном из них проходят выступления дрессированных слонов.

ДЛЯ ЛЮБОЗНАТЕЛЬНЫХ...

В последнее десятилетие в Таиланде многое сделано для улучшения жизни населения. Почти во всех деревнях есть электричество, повсеместно введено 7-летнее образование. Средняя продолжительность жизни населения составляет 68 лет.

Таиланд раньше назывался Сиам. Он родина не только голубоглазых кошек, неразлучных близнецов и белых слонов, но и свободных людей. Слово «тайцы» в переводе означает «свободные люди». Таиланд ни разу не покорился колонизаторам.

В тропических лесах растут очень ценные породы деревьев: тик, янг и такьян (дерево, которое не гниёт).

Таиланд — крупнейший в мире производитель ананасов, экспортёр риса и каучука. Из каучука делают резину, а из резины — обувь, шины, ластики.

Здесь очень дешёвая рабочая сила, поэтому американские и японские фирмы открывают в Таиланде свои заводы.

Официально в Бангкоке проживает 7 млн человек, но реальная цифра близка к 10 млн. Город стоит на берегах каналов. Здесь мало широких улиц, поэтому бывают многочасовые дорожные пробки. Во время ливня 1992 года такую пробку устраняли в течение 11 часов.

Важную роль в жизни тайцев играет религия. Каждый мужчина в течение своей жизни обязан какое-то время провести в монастыре.

Большой популярностью у туристов пользуется плавучий рынок, раскинувшийся прямо на воде, змеиная и крокодиловые фермы.

ВЬЕТНАМ (СОЦИАЛИСТИЧЕСКАЯ РЕСПУБЛИКА ВЬЕТНАМ)



Государственный язык — вьетнамский.
Столица — Ханой.

Вьетнам расположен на полуострове Индокитай. Долгие годы во Вьетнаме была война между Северным и Южным Вьетнамом.

С 1975 года, преодолевая её разрушительные последствия, стала налаживаться экономика страны.

Равнинные районы Вьетнама — дельты рек. Здесь плодородные земли. Крестьяне выращивают *рис* (рис. 190), *кукурузу*, *сою*, *сахарный тростник*, *чай*, *арахис*.

Через всю страну протянулся горный хребет. Здесь в основном тропические леса, в которых растут лекарственные растения: *женьшень*, *анис*, *кардамон* — и ценные породы деревьев: *красное*, *железное* и другие.

Вьетнам — многонациональная страна, в которой проживает свыше 60 народностей. Здесь высокая рождаемость.

Большинство *вьетнамцев* — сельские жители. Крестьянские дома построены из бетона и кирпича. Иногда используют дерево, солому, пальмовые листья. Водопровода нет, воду берут из колодца. Машины здесь большая редкость. Основной вид транспорта — велосипед (рис. 191). На нём ездят и на работу, и за покупками.



Рис. 190. Вспашка рисового поля



Рис. 191. На городской улице

Тэт — Новый год, или Начало весны, — любимый праздник вьетнамцев. Около недели длятся карнавальные шествия, люди танцуют, поют. В это время вьетнамцы посещают могилы предков, уезжая в родные деревни.

Ханбй — исторический, культурный и промышленный центр Северного Вьетнама. Здесь находятся правительственные здания, институты, музеи, театр.

Город Хошимин (бывший Сайгон) — крупнейший промышленный и торговый центр Южного Вьетнама.

В этих городах находятся многочисленные памятники культуры. Среди них буддийские *пагоды**.

Во Вьетнаме начинает развиваться туризм.

ИНДОНЕЗИЯ (РЕСПУБЛИКА ИНДОНЕЗИЯ)



- Найдите на политической карте самое большое государство Юго-Восточной Азии.
- Опишите его географическое положение.

Государственный язык — индонезийский.
Столица — Джакарта.

Индонезия — большое островное государство в Юго-Восточной Азии. Оно расположилось по обе стороны от экватора. В составе Индонезии более 13 тысяч островов. Самые крупные из них — Ява и Суматра. На островах Калимантан и Новая Гвинея Индонезии принадлежит лишь часть территории.

Больше половины территории Индонезии занимают горы. Среди них немало вулканов (около 400). Более 100 вулканов действующие.

В Индонезии происходили самые сильные извержения вулканов. Этот район находится в зоне сейсмической активности.

Климат в стране очень влажный и жаркий. В течение всего года здесь идут очень мощные ливневые дожди. Они сопровождаются грозой и сильным ветром.

Значительная часть территории покрыта тропическими лесами. Животный и растительный мир страны очень богат. Здесь растёт *раффлезия* — самый большой цветок в мире. Его диаметр может достигать 1 м. В лесах много деревьев ценных пород: *железное*, *каменное*, *эбеновое*, *тиковое*. Деревья переплетает самое длинное в мире растение — *лиана-ротанг*. На многочисленных островах обитают *орангутаны*, *слоны*, *тигры*, *носороги*, *леопарды*, *птица-носорог*, *райские птицы* и другие животные и птицы тропических лесов. Только в Индонезии на одном из островов живут гигантские трёхметровые *вараны*. За большие размеры их называют драконами.

Страна богата полезными ископаемыми. Здесь добывают *нефть*, *газ*, *олово*, *никель*, *медь*, *драгоценные камни*.

Индонезия — аграрно-индустриальная страна. Но большинство населения занимается сельским хозяйством. Они выращивают *сахарный тростник*, *масличную пальму*, *кофейное дерево*, *какао*, *пряности*, *рис*.

Сельские жители живут в хижинах из бамбука. Крыши домов покрыты связками травы. Пол внутри хижины покрыт циновкой, на ней сидят и спят. В некоторых районах страны с целью защиты от диких зверей хижины строят на столбах.

Наиболее густозаселённый остров страны — **Ява**.

Хотя большинство населения страны — мусульмане, самый известный памятник — древний буддийский храм (рис. 192). Он стоит на пологом холме недалеко от столицы. Храм, построенный в 9 веке, во время извержения вулканов был полностью засыпан пеплом. Его нашли археологи только в 19 веке, а в 20 веке он был отреставрирован. На вершине храма находится статуя Будды, вокруг неё ярусами установлены скульптуры, рассказывающие о его жизни.



Рис. 192. Храм Боробудур



Рис. 193. На острове Бали

Многие учёные считают храм одним из величайших памятников мировой культуры.

В Индонезию приезжает множество туристов. Самый популярный курорт страны — остров Бали (рис. 193).

К Юго-Восточной Азии относятся материковые и островные государства: Таиланд, Вьетнам, Индонезия и другие. Здесь горные хребты чередуются с низменностями. В течение всего года стоит очень жаркая погода. Средняя температура воздуха +30 градусов. Для стран Юго-Восточной Азии характерно экономическое расслоение.

ДЛЯ ЛЮБОЗНАТЕЛЬНЫХ...

Некоторые фрукты можно встретить только в Юго-Восточной Азии.

Дуриан растёт на высоких деревьях. Его плод имеет овальную форму и покрыт жёсткой колючей кожурой тёмно-зелёного цвета. Под кожурой вокруг косточек находятся большие мягкие дольки. По вкусу дуриан напоминает орехи с кремом. У этого фрукта есть один большой недостаток — неприятный запах, похожий на запах гнилого лука. Во многих странах Юго-Восточной Азии плоды дуриана запрещается приносить в общественные помещения. Хранят дуриан в хорошо проветриваемых местах. Несмотря на этот недостаток, дуриан — самый любимый фрукт жителей региона. Его называют «королём фруктов».

Мангостин — круглый тёмно-коричневый фрукт. Он покрыт жёсткой коркой, под которой находится нежная белая мякоть.

Рамбутан похож на крупную сливу. Плод ярко-красного цвета покрыт жёсткими волосками светло-зелёного цвета. Название фрукта происходит от малайского слова «рамбут» — волосы. Внутри рамбутана тёмная косточка, окружённая белой мякотью.

ВОПРОСЫ И ЗАДАНИЯ



1. Покажите на физической карте Азию.
2. Какие формы рельефа преобладают в Азии? Назовите крупные горы и реки Азии.
3. На политической карте покажите изученные вами зарубежные азиатские государства.
4. Расскажите о географическом положении, экономике, культуре, жизни народов тех азиатских стран, которые вы запомнили.
5. Какое самое крупное по площади государство расположено и в Европе, и в Азии?

РОССИЯ



Россия — это наша страна. Страна, в которой мы живём. Поэтому она для нас важнее и дороже всех остальных. Если мы посмотрим на карту мира, то сразу увидим, что Россия — самая большая по площади страна. Её протяжённость с севера на юг превышает 4 тыс. км, а с запада на восток приближается к 10 тыс. км.

Почти $\frac{1}{3}$ территории России находится в Европе, $\frac{2}{3}$ — в Азии. Граница между европейской и азиатской частями страны проходит по Уральским горам. Россия поделена на 9 часовых зон.

ГРАНИЦЫ РОССИИ

- Вспомните, что такое граница.
- По политической карте определите, с какими государствами граничит Россия.
- Какие моря омывают территорию России? Найдите их на карте.

Государственный язык — русский.
Столица — Москва.

Россия расположена на северо-востоке Евразии. Она занимает большую часть Восточной Европы и северную часть Азии.

Россия граничит на суше с 16 государствами и омывается водами трёх океанов. Россия имеет самую протяжённую в мире *береговую линию**. Западная и южная границы России — сухопутные, а северная и восточная — морские.

Западная граница начинается на северо-западе Кольского полуострова. Здесь Россия граничит с Норвегией. Южнее проходит граница с Финляндией, Эстонией, Латвией, Белоруссией. Самая западная часть России — Калининградская область лежит на побережье Балтийского моря и граничит с Литвой и Польшей. На юго-западе протянулась граница с Украиной.

Южная граница России тянется от побережья Чёрного моря до берегов Японского моря. По Кавказским горам проходит граница с Грузией и Азербайджаном. На юге Россия граничит с Казахстаном, Монголией, Китаем и Корейской Народно-Демократической Республикой.

Сухопутная граница отмечается специальными знаками — пограничными столбами и длинными грядами контрольно-следовой полосы (на ней остаётся след от ноги нарушителя). В аэропортах, на шоссе и железных дорогах устанавливаются контрольно-пропускные пункты и пункты таможенного контроля. Здесь пограничники проверяют документы и пропускают в страну только тех, у кого есть разрешение на въезд, то есть виза.

Самая протяжённая сухопутная граница у России с Казахстаном и Монголией.

Граница России с государствами, ранее входившими в состав СССР, не столь укреплена. Граница с Украиной, Белоруссией, Эстонией и другими странами иногда проходит через посёлки или города. Бывает так, что одна часть деревни находится в России, а другая — за границей.

Северная граница России проходит по морям Северного Ледовитого океана: Баренцеву, Карскому, Лаптевых, Восточно-Сибирскому и Чукотскому (рис. 194).

Восточная граница России морская. Здесь её территорию омывают Берингово, Охотское и Японское моря. Берингов пролив отделяет Россию от США, а остров Сахалин и Курильские острова разделяют Россию и Японию.

Морские границы России охраняются сторожевыми кораблями, самолётами и вертолётами.



Рис. 194. Российский Север

Россия — самое большое по площади государство в мире. Территория страны омывается водами Атлантического, Северного Ледовитого и Тихого океанов. На суше Россия граничит с 16 государствами, а на море с двумя — США и Японией. Морские границы находятся на севере и востоке, а сухопутные — на западе и юге.

ДЛЯ ЛЮБОЗНАТЕЛЬНЫХ...

Самая крайняя северная точка страны находится на острове Рудольфа в архипелаге Земля Франца-Иосифа. А крайняя северная точка на материке — **мыс Челюскин** лежит на полуострове Таймыр. Самая южная точка лежит в Кавказских горах в Дагестане, крайняя западная точка — близ города Калининграда. Самая восточная островная точка находится на острове Ратманова в Беринговом проливе, а материковая — **мыс Дежнёва** — на Чукотском полуострове.

ВОПРОСЫ И ЗАДАНИЯ



1. На каком материке расположена Россия?
2. Назовите и покажите на карте государства, с которыми Россия граничит на западе. Назовите их столицы.
3. Назовите и покажите государства, с которыми Россия граничит на юге. Назовите их столицы.
4. Отметьте на контурной карте сухопутные границы России и подпишите пограничные государства.
5. Покажите на карте государства, с которыми Россия граничит на юго-востоке. Назовите их столицы.
6. Нанесите на контурную карту моря, по которым проходит граница России.

РОССИЯ (РОССИЙСКАЯ ФЕДЕРАЦИЯ) — КРУПНЕЙШЕЕ ГОСУДАРСТВО ЕВРАЗИИ

Россия — самое большое по площади государство мира. Она занимает северо-восточную часть материка Евразия. Уральские горы делят территорию страны на европейскую и азиатскую.

Более половины территории России занимают равнины и низменности. Почти всю западную часть страны занимает **Восточно-Европейская (Русская) равнина** (рис. 195). В азиатской части страны раскинулась **Западно-Сибирская равнина**. К востоку от неё лежит обширное **Среднесибирское плоскогорье**.

На юге и востоке страны находятся горы. На юге европейской части России протянулись **Кавказские горы**. Самая высокая вершина Кавказа и России — **Эльбрус** (рис. 196). На юге Сибири возвы-



Рис. 195. Просторы Русской равнины



Рис. 196. Эльбрус



Рис. 197. Река Лена



Рис. 198. Озеро Байкал

шаются хребты Алтая и Саян. На северо-востоке Сибири и Дальнем Востоке много невысоких горных хребтов и плоскогорий. На полуострове Камчатка и Курильских островах много потухших и действующих вулканов.

В центральной части страны расположены Уральские горы.

На большей части территории России наблюдается тёплое или жаркое лето и холодная снежная зима. Самый холодный район России — Якутия, а самые тёплые — Северный Кавказ и Крым.

В России более 120 тысяч больших и малых рек и около 2 млн озёр. Крупнейшие реки страны — Обь, Енисей, Лена (рис. 197), Амур, Волга. В России находятся самое глубокое озеро мира — Байкал (рис. 198), самое крупное озеро Европы — Ладожское, самое большое озеро Земли — Каспийское море. *(Найдите на физической карте другие озёра России.)*

На территории России представлены почти все природные зоны: арктические пустыни, тундра, лесотундра, тайга, смешанные и широколиственные леса, лесостепь, степь, полупустыня и пустыня. Большую часть страны занимает лесная зона.

Россия богата разнообразными полезными ископаемыми. По запасам и добыче железных руд, золота, цветных и редких металлов, нефти и газа Россия занимает одно из ведущих мест в мире. Здесь находятся месторождения угля, апатитов, поваренной и калийной солей, фосфоритов, ртути, драгоценных металлов, алмазов.

Ведущими отраслями промышленности являются добывающая, металлургическая, химическая, машиностроительная и энергетическая.

Вся электроэнергия в стране вырабатывается на ТЭС*, ГЭС* и АЭС*. Они снабжают электроэнергией всю страну.

Европейская часть России экономически более развита, чем азиатская.



Рис. 199. Космодром Плесецк

Россия экспортирует в другие страны нефть, газ, лес, строительные материалы, военную технику.

Россия — космическая держава. Она осуществляет собственную космическую программу. Запуски российских космических кораблей проводятся с космодрома Байконур в Казахстане. Некоторые спутники стартуют с космодрома Плесецк (рис. 199).

Наиболее благоприятные условия для развития сельского хозяйства в лесостепных и степных районах страны. Здесь выращивают пшеницу, кукурузу, подсолнечник, сахарную свёклу, рис, различные фрукты. На юге страны собирают чай, виноград, табак, цитрусовые. В стране развито животноводство.

Большинство населения России составляют *русские*. Кроме русских, на её территории проживают другие народы. Это татары, чуваша, башкиры, буряты, якуты, калмыки, украинцы, белорусы, черкесы, ингуши и другие. У каждого народа свой язык, уклад жизни, обычаи, традиции, культура.

Территория России заселена неравномерно. Больше всего людей живут в европейской части России, на юге Сибири и Дальнего Востока.

ВОПРОСЫ И ЗАДАНИЯ



1. Охарактеризуйте природные условия России.
2. Почему лучшие курорты страны расположены на Черноморском побережье Кавказа и в Крыму?
3. Перечислите ведущие отрасли промышленности России. Что они выпускают?
4. Как вы думаете, почему территория России заселена неравномерно?
5. Найдите на карте города-миллионеры. Прочитайте их названия. Есть ли среди них города, расположенные в вашей области?

АДМИНИСТРАТИВНОЕ ДЕЛЕНИЕ РОССИИ

- В 7 классе вы познакомились с административным делением России. вспомните, на какие семь федеральных округов была разделена Россия в 2000 году.

Россия занимает огромную территорию материка Евразия. Официальное название нашего государства — **Российская Федерация (Россия)**.

Вся территория нашей страны делится на составные части: области, края, округа и республики.

Российская Федерация состоит из 85 равноправных субъектов. В их числе 9 краёв, 46 областей, 3 города федерального значения, 22 республики, 1 автономная область, 4 автономных округа. 21 марта 2014 г. Президентом РФ был подписан Федеральный конституционный закон об образовании в Российской Федерации двух новых субъектов — Республики Крым и города федерального значения Севастополя.

Каждая территория в составе России имеет свои границы, главный город — областной центр или столицу республики, правительство, Законодательное собрание (Думу) и губернатора или президента. Все субъекты Федерации (области, края, республики) подчиняются правительству и Президенту России.

В европейской части России находится много небольших по площади областей: Архангельская, Вологодская, Мурманская, Рязанская, Ярославская и другие.

Некоторые области азиатской части России по площади превышают европейские государства. За Уралом, в Сибири и на Дальнем Востоке находятся Тюменская, Иркутская, Читинская, Камчатская, Магаданская и другие области.

Помимо областей, в европейской и азиатской частях России выделяются **края***. На юге находятся Краснодарский и Ставропольский края — это главные сельскохозяйственные районы страны. Самый большой край России — Красноярский. Его территория значительно больше многих крупных европейских государств.

В областях и краях живут люди разных национальностей.

В состав краёв и областей могут входить *автономные округа и области*. Так, например, на территории Хабаровского края расположена одна-единственная в России Еврейская автономная область.

В некоторых регионах России издавна жили люди одной национальности, например татары, башкиры, якуты. В местах поселения этих людей образованы *национальные республики, автономные округа или области*. В европейской части России находятся республики Карелия (там проживают карелы), Коми (народы коми), Татарстан (коренное население — татары), Башкортостан (большинство населения — башкиры) и другие. Самая крупная республика в составе Российской Федерации — Якутия (Саха).

В состав Российской Федерации входят области, края, республики, автономные округа и автономная область.

ВОПРОСЫ И ЗАДАНИЯ



1. Что такое федерация (смотрите в словаре)?
2. Что называется субъектом Федерации?
3. На какие составные части делится Россия?
4. Какие области находятся в европейской части России?
5. Назовите области, расположенные в азиатской части нашей страны.
6. Как называется самая большая республика в составе Российской Федерации? Где она расположена?

СТОЛИЦА И КРУПНЫЕ ГОРОДА РОССИИ

- Вспомните названия крупных городов России.
- Найдите их на карте.

В нашей стране много больших и малых городов. Среди них есть очень древние, возникшие много сотен лет назад. Это Дербент, Псков, Владимир, Новгород, Москва. А есть молодые, современные — Уренгой, Сургут и другие.

В России 12 городов-миллионеров. Это Москва, Санкт-Петербург, Нижний Новгород, Новосибирск, Екатеринбург, Самара, Омск, Уфа, Челябинск, Казань, Ростов-на-Дону, Волгоград.

Самый большой город Российской Федерации — её столица Москва. Это крупный культурный, научный и промышленный центр. В Москве находятся многочисленные музеи (Оружейная палата, Третьяковская галерея, Государственный музей изобразительных искусств имени А.С. Пушкина), театры (Большой театр, МХАТ, Театр юного зрителя, Детский музыкальный театр, Театр кукол), концертные залы и современные кинотеатры. В Москве работает главная библиотека страны. В столице много спортивных сооружений — стадион «Лужники», спортивный комплекс «Олимпийский», гребной канал и велотрек в Крылатском.

В центре столицы на берегу Москвы-реки возвышается Кремль (рис. 200). Это исторический центр города. На территории Кремля много интересных музеев. Кремль и Покровский собор (собор Василия Блаженного) на Красной площади знакомы всем жителям страны. В Кремле работает Президент Российской Федерации. На Красной площади проводятся военные парады.

Москва занимает большую территорию и продолжает расти. Повсеместно строятся новые многоэтажные дома в разных районах города.

Самый удобный и быстрый вид транспорта — метро. Многие станции Московского метрополитена украшены мозаикой, отделаны мрамором и гранитом. Кроме метро, жители столицы могут восполь-



Рис. 200. Москва. Кремль

зоваться и другими видами транспорта: автобусами, троллейбусами, трамваями, легковыми автомобилями.

Москва — крупный *транспортный узел**. Из Москвы можно попасть в любой город страны и мира. Здесь 9 вокзалов, 4 аэропорта, 2 речных порта.

В городе много промышленных предприятий, работают кондитерские, швейные фабрики, часовые, станкостроительные и подшипниковые заводы. Столицу окружает обширная лесопарковая зона, к которой примыкает национальный парк Лосиный Остров.

Второй по численности населения город страны — Санкт-Петербург. Долгое время он был столицей Российского государства. До сих пор его называют Северной столицей.

Санкт-Петербург — один из красивейших городов мира. Он основан Петром Первым в устье реки Невы. Город возводили по заранее разработанному плану, его строили выдающиеся архитекторы. В Северной столице множество замечательных памятников и архитектурных ансамблей: Зимний дворец, Адмиралтейство, Петропавловская крепость, Исаакиевский собор, Казанский собор, улица Зодчего Росси.

Санкт-Петербург — крупный культурный центр России. В городе находится один из лучших в мире художественных музеев — Государственный Эрмитаж. Богатая коллекция картин русских художников собрана Русским музеем. Один из самых старых музеев города — Кунсткамера была основана ещё Петром Первым. В память о ленинградцах, погибших во время Великой Отечественной войны при блокаде города, создано Пискаревское мемориальное кладбище.

Центральная улица города — Невский проспект. Город пересекает множество каналов. Через Неву построены разводные мосты. По

ночам мосты поднимаются и под ними проходят корабли. Туристы из разных стран приезжают полюбоваться одним из красивейших городов мира.

Третий по величине город России — **Нижний Новгород**. Город расположен у впадения реки Оки в Волгу. С судов, идущих по Волге, виден старинный Нижегородский кремль. От набережной к Кремлю поднимается широкая лестница из 600 ступеней.

Издавна Нижний Новгород был торговым центром России. Там ежегодно проводились самые крупные торговые ярмарки. Именно поэтому Нижний Новгород часто называют «карманом России». В городе есть театры, музеи, научные институты. Много промышленных предприятий. Среди них машиностроительный и судостроительный заводы. В городе строят речные суда, производят станки, приборы, грузовые и легковые автомобили.

Большинство жителей России живут в городах. В стране 13 городов-миллионеров. Самый крупный город России — Москва. Другие большие города — Санкт-Петербург, Нижний Новгород, Новосибирск, Екатеринбург.

ВОПРОСЫ И ЗАДАНИЯ



1. Найдите на политико-административной карте города, о которых вы прочитали в тексте. Определите, в каких областях, краях или республиках они находятся.
2. Обозначьте эти города на контурной карте.
3. Самостоятельно составьте рассказ об одном из городов России.

Вот и завершилось наше путешествие по разным странам. Мы изучили океаны, побывали с вами на всех материках от жаркой Африки до ледяной Антарктиды, познакомились с природными особенностями нашей Родины. А теперь вам предстоит подробно изучить свою малую Родину (свой край, республику, область, район, город, посёлок, деревню). Но на этом не должно завершиться ваше знакомство с нашей планетой: посещайте заповедники и парки, исторические, зоологические и, конечно, краеведческие музеи, которые есть во многих городах. Наблюдайте за природой, читайте книги о ней. Любите нашу Землю, берегите её, продолжайте изучать.

СЛОВАРЬ

- Амбразура** — отверстие в оборонительном сооружении для ведения огня и наблюдения.
- Античный** — древний.
- Аренда** — наём одним лицом у другого лица (государства, организации) имущества (земли, домов, предприятий) на определённый срок; арендуют — берут во временное пользование.
- Арык** — оросительный канал в Средней Азии.
- Аул** — горное селение на Кавказе, а также селение осёдлых народов Средней Азии и Казахстана.
- АЭС** — атомная электростанция.
- Береговая линия** — граница между водными бассейнами и сушей.
- Бухта** — часть водоёма, отгороженная береговой полосой или островами от основного водоёма.
- Валуны** — окатанные водными потоками и ледниками камни или обломки горных пород размером от 10 см до 10 м.
- Вегетарианство** — система питания, исключая из пищи продукты животного происхождения. Предусматривает питание исключительно растительной и молочной пищей без мяса.
- Верфь** — судостроительное или судоремонтное предприятие.
- Геноцид** — истребление отдельных групп населения по расовым, национальным и религиозным признакам.
- Город-миллионер** — город с населением более 1 млн человек.
- Грунтовые воды** — подземные воды.
- ГЭС** — гидроэлектростанция.
- Дельта** — низменность в устье крупных рек, образованная речными отложениями: песком, галькой, илом.
- Диалект** — местное наречие, говор.
- Домбра** — казахский двухструнный музыкальный инструмент, имеющий грушевидную форму.
- Дюны** — песчаные холмы, созданные ветром из не закреплённого растениями песка.
- Земля** — административная единица в Германии и Австрии. Земли как члены федерации имеют собственную конституцию и своё правительство.
- Иероглиф** — знак, обозначающий на письме целое слово или слог.
- Изразцы** — керамические плитки для облицовки стен и печей.
- Икебана** — искусство составления букетов в Японии.
- Импорт** — ввоз товаров из-за границы.
- Ислам** — религия, основанная в 7 веке Мухаммедом. Распространена в странах Востока, Юго-Восточной Азии, Африке. Основные принципы ислама изложены в Коране.

- Каракуль** — шкурки с вьющейся шерстью, снятые с ягнят каракульских овец на 1—3 сутки после рождения.
- Кастаньеты** — ударный музыкальный инструмент в Испании, Италии. Представляют собой деревянные или пластмассовые пластинки в форме раковин, укрепляемые на пальцах.
- Католицизм** — одно из основных направлений в христианстве. Главной католической церкви является Папа Римский.
- Килт** — клетчатая до колен юбка в крупную складку; национальная мужская одежда шотландцев.
- Кириллица** — славянская азбука, алфавит.
- Кишлак** — село в Средней Азии; зимнее поселение у кочевых народов Афганистана и Ирана.
- Кокон** — оболочка, в которой гусеница превращается в куколку (например, шелковичный кокон).
- Колония** — страна или территория, находящаяся под властью иностранного государства.
- Конфедерация** — постоянный союз государств (организаций), сохраняющих свою независимость.
- Концёрн** — объединение различных предприятий под общим финансовым руководством.
- Корабельные сосны** — высокоствольные сосны, древесина которых раньше шла на строительство кораблей.
- Коррида** — бой быков на открытых аренах. Традиционное зрелище в Испании, Португалии.
- Костёл** — польский католический храм.
- Край** — крупная территория в составе Российской Федерации.
- Кумыс** — кисломолочный напиток из кобыльего (реже верблюжьего) молока.
- Лёгкая промышленность** — отрасли, производящие предметы потребления. Это текстильная, швейная, меховая, кожевенно-обувная промышленность.
- Медресэ** — религиозная мусульманская школа при мечети.
- Мечеть** — мусульманский храм.
- Минеральный источник** — подземные воды с повышенным содержанием биологически активных солей, оказывающих лечебное действие на организм человека.
- Миф** — рассказ, передающий представление древних народов о происхождении мира, богах, героях, демонах, духах.
- Монархия** — форма государственного правления, при которой власть полностью или частично сосредоточена в руках монарха (короля).
- Мусульмане** — люди, исповедующие ислам.
- Намаз** — ежедневная пятикратная молитва у мусульман.
- Оазис** — место в пустыне, где есть вода и растительность.
- Оратор** — человек, обладающий даром красноречия.
- Орган** — духовой клавишный музыкальный инструмент.

Ороша́емые зе́мли — засушливые земли, которые искусственно увлажняются путём полива, дождевания.

Ота́ра — большое стадо овец.

Па́года — буддийский или индуистский храм в виде павильона или многоярусной башни.

Пало́мничество — путешествие с целью поклонения святыням.

Папа́ха — высокая мужская меховая шапка.

Пара́нджа́ — верхняя женская одежда у мусульман. Представляет собой широкий халат с ложными рукавами, покрывающий женщину с головой. Носится с чёрной сеткой, закрывающей лицо.

Поливны́е зе́мли — искусственно увлажнённые земли.

Поро́ги — уступы в русле реки.

Предание́ — рассказ о былом; легенда, переходящая из поколения в поколение в устном пересказе.

Пу́ща — лесной массив в Польше, Белоруссии и западной части России.

Ра́туша — здание городского самоуправления.

Регио́н — то же, что и район. Этот термин употребляется для характеристики территорий, не имеющих чётко очерченных границ.

Резервуа́р — вместительное для хранения жидкостей и газов.

Резиде́нция — место постоянного пребывания главы государства, правительства.

Саман — высушенный на воздухе, но необожжённый кирпич из глины с примесью резаной соломы (камышы).

Са́ри — женская одежда в Южной Азии. Это кусок ткани, обёртываемый вокруг тела.

Сейсмоопа́сная зо́на — территория с наиболее частыми землетрясениями.

Сиеста́ — полуденный (послеобеденный) отдых.

Средневеко́вый (Средние ве́ка) — в истории период времени с конца 5 до середины 17 века.

Тайфу́н — тропический циклон. С тайфунами связаны обильные ливни, часто вызывающие наводнения.

Тата́ми — толстый мат из рисовой соломы.

Терра́са — горизонтальная или наклонная площадка на склонах речных долин, берегах озёр. На террасах часто строят дома и выращивают сельскохозяйственные культуры.

Тра́нзит — провоз товаров или пассажиров из одной страны (области) в другую через промежуточные пункты.

Тра́нспортный у́зел — это пункт, где сходятся несколько видов транспорта или несколько транспортных путей.

ТЭС — теплоэлектростанция.

Тяжёлая промышле́нность — отрасли промышленности, производящие орудия и предметы труда: машины, оборудование,

сырьё, топливо. Это чёрная и цветная металлургия, машиностроение, химическая и горнодобывающая промышленность.

Фасáд — наружная сторона здания.

Федерáция — форма государственного устройства, при котором государство состоит из самостоятельных республик, областей, земель, штатов.

Фёрмер — владелец сельскохозяйственной фермы.

Фуникулёр — рельсовая дорога с канатной тягой. Предназначен для перевозки пассажиров в вагонах по крутому подъёму.

Фьорд (фиóрд) — узкий глубокий морской залив с высокими скалистыми берегами.

Ху́тор — поселение вне сёл и станиц; обособленная крестьянская усадьба.

Цинóвка — коврик, сплетённый из стеблей растений.

Чабáн — пастух, пасущий овец.

Чадрá — лёгкое покрывало у женщин-мусульманок, в которое они закутываются с головы до ног, оставляя открытыми только глаза.

Чайханá — чайная в Средней Азии, Иране.

Шатёр — большая палатка, покрытая тканью или кожей.

Эмигрант — человек, вынужденно или добровольно покинувший свою страну и поселившийся в другой стране.

Этнограф́ия — наука, изучающая культуру народа, особенности быта, нравов.

ЮНЕСКО — Организация Объединённых Наций по вопросам образования, науки и культуры (межправительственная организация).

Ю́рта — переносное жилище народов Центральной и Средней Азии. Состоит из деревянного остова, покрытого войлоком, и имеет куполообразную крышу.

СОДЕРЖАНИЕ

Политическая карта Евразии	3
ЕВРОПА	
Западная Европа	5
Великобритания: географическое положение, природа, экономика	5
Великобритания: население, культура, обычаи и традиции	11
Франция (Французская Республика): географическое положение, природа, экономика	15
Франция: население, культура, обычаи и традиции	18
Германия (Федеративная Республика Германия)	22
Австрия (Австрийская Республика)	27
Швейцария (Швейцарская Конфедерация)	31
Южная Европа	34
Испания (Королевство Испания)	36
Португалия (Португальская Республика)	39
Италия (Итальянская Республика): географическое положение, природа, экономика	42
Италия: население, культура, обычаи и традиции	44
Греция (Греческая Республика)	48
Северная Европа	53
Норвегия (Королевство Норвегия)	55
Швеция (Королевство Швеция)	58
Финляндия (Финляндская Республика)	62
Восточная Европа	65
Польша (Республика Польша)	68
Чехия (Чешская Республика)	71
Словакия (Словацкая Республика)	72
Венгрия (Венгерская Республика)	74
Румыния (Республика Румыния)	78
Болгария (Республика Болгария)	79
Сербия. Черногория	82
Эстония (Эстонская Республика)	84
Латвия (Латвийская Республика)	87
Литва (Литовская Республика)	91
Республика Беларусь	95
Украина	99
Молдавия (Республика Молдова)	103
АЗИЯ	
Центральная Азия	107
Казахстан (Республика Казахстан)	108
Узбекистан (Республика Узбекистан)	112

Туркменистан	116
Киргизия (Кыргызская Республика)	120
Таджикистан (Республика Таджикистан)	123
Юго-Западная Азия	127
Грузия	127
Азербайджан (Азербайджанская Республика)	133
Армения (Республика Армения)	136
Турция (Турецкая Республика)	140
Ирак (Республика Ирак)	144
Иран (Исламская Республика Иран)	147
Афганистан (Исламская Республика Афганистан)	149
Южная Азия	152
Индия (Республика Индия): географическое положение, природа, экономика	154
Индия: население, культура, обычай и традиции	157
Восточная Азия	161
Китай (Китайская Народная Республика): географическое положение, природа, экономика	162
Китай: население, культура, обычай и традиции	167
Монголия	171
Корейская Народно-Демократическая Республика (КНДР)	175
Республика Корея	177
Япония: географическое положение, природа, экономика	179
Япония: население, культура, обычай и традиции	183
Юго-Восточная Азия	186
Таиланд (Королевство Таиланд)	188
Вьетнам (Социалистическая Республика Вьетнам)	190
Индонезия (Республика Индонезия)	191
РОССИЯ	
Границы России	194
Россия (Российская Федерация) — крупнейшее госу- дарство Евразии	196
Административное деление России	199
Столица и крупные города России	200
Словарь	203

ЕВРАЗИЯ. ФИЗИЧЕСКАЯ КАРТА

— Условная граница между Европой и Азией

⌋ Коралловые рифы

★ Вулканы

● Вершины гор

Полезные ископаемые

■ Каменный уголь

▣ Бурый уголь

▲ Нефть

△ Природный газ

▲ Железные руды

▼ Марганцевые руды

▽ Никелевые руды

▣ Алюминиевые руды

■ Медные руды

⊕ Полиметаллические руды

○ Ртутные руды

▣ Урановые руды

▣ Калийные соли

▣ Поваренная соль

● Фосфориты

● Алмазы

● Золото







В состав учебно-методического комплекта по географии для 9 класса входят:

- учебник (авторы Т. М. Лифанова, Е. Н. Соломина)
- рабочая тетрадь (автор Т. М. Лифанова)
- пособие для учителя (авторы Т. М. Лифанова, Е. В. Подвальная)

Данный УМК предназначен для обучающихся с интеллектуальными нарушениями и обеспечивает реализацию требований адаптированной основной общеобразовательной программы в предметной области «Естествознание».



Т.М. Лифанова
Е.Н. Соломина

Приложение к учебнику

ГЕОГРАФИЯ



9



ПРОСВЕЩЕНИЕ
ИЗДАТЕЛЬСТВО

ЗАРУБЕЖНАЯ ЕВРОПА. ФИЗИЧЕСКАЯ КАРТА



Площадь Европы вместе с территорией Европейской части России (включая острова) 10 180 тыс. кв. км

САМЫЕ БОЛЬШИЕ ОСТРОВА

Великобритания
Исландия
Ирландия

САМЫЕ ВЫСОКИЕ ГОРЫ

Альпы
Пиреней

САМЫЕ ДЛИННЫЕ РЕКИ

Дунай
Днепр
Днестр
Рейн
Эльба (Лаба)

САМЫЕ БОЛЬШИЕ ПОЛУОСТРОВА

Скандинавский
Пиренейский
Балканский

САМОЕ БОЛЬШОЕ ОЗЕРО

Венерн

ЗАРУБЕЖНАЯ ЕВРОПА. ПОЛИТИЧЕСКАЯ КАРТА



САМЫЕ БОЛЬШИЕ ГОСУДАРСТВА

Украина
Франция
Испания
Швеция

САМЫЕ МНОГОНАСЕЛЕННЫЕ ГОСУДАРСТВА

Германия
Великобритания
Франция
Италия

САМЫЕ МАЛЕНЬКИЕ ГОСУДАРСТВА

Ватикан
Монако
Сан-Марино
Лихтенштейн

ЗАПАДНАЯ ЕВРОПА. РАСТИТЕЛЬНЫЙ И ЖИВОТНЫЙ МИР



ЗАПАДНАЯ ЕВРОПА. ЗАНЯТИЯ НАСЕЛЕНИЯ



- | | | | | | | |
|---|--|---|---|---|---|--|
| 
Добыча нефти и газа | 
Добыча угля | 
Добыча руд | 
Машиностроение и металлургическая промышленность | 
Нефтехимическая промышленность | 
Производство автомобилей | 
Изготовление лекарств |
| 
Пищевая промышленность | 
Выращивание фруктов | 
Виноделие | 
Производство парфюмерии | 
Выращивание овощей | 
Производство бытовой техники | 
Изготовление ткани |
| 
Выращивание зерна | 
Выращивание винограда | 
Животноводство | 
Животноводство | 
Рыболовство | 
Важнейшие порты | |

ЮЖНАЯ ЕВРОПА. РАСТИТЕЛЬНЫЙ И ЖИВОТНЫЙ МИР



ЮЖНАЯ ЕВРОПА. ЗАНЯТИЯ НАСЕЛЕНИЯ





СЕВЕРНАЯ ЕВРОПА, РАСТИТЕЛЬНЫЙ И ЖИВОТНЫЙ МИР



СЕВЕРНАЯ ЕВРОПА. ЗАНЯТИЯ НАСЕЛЕНИЯ



Оленеводство



Добыча нефти и газа



Рыболовство



Машиностроение и металлургическая промышленность



Лесозаготовки



Добыча руд



Производство автомобилей

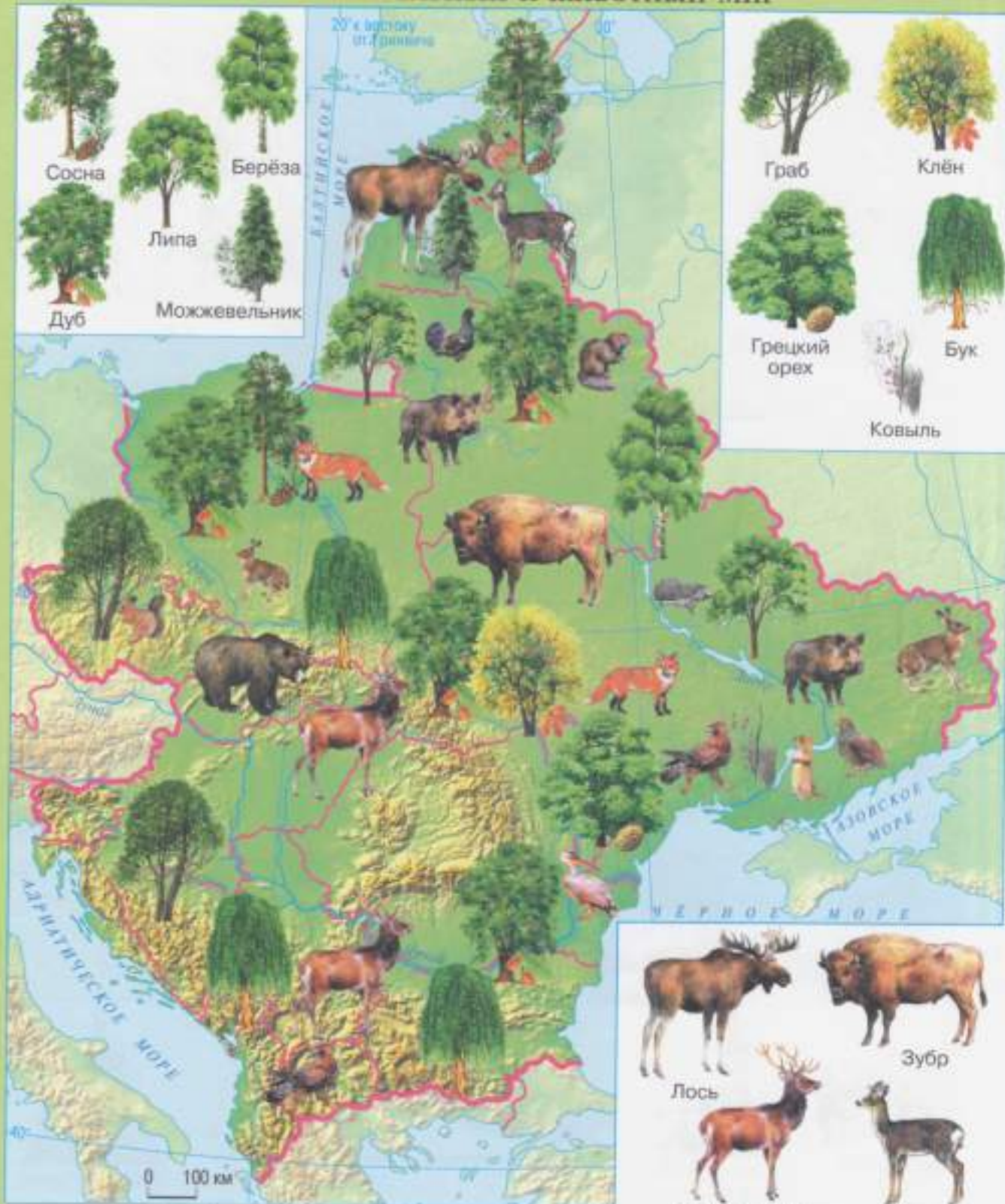


Производство молока

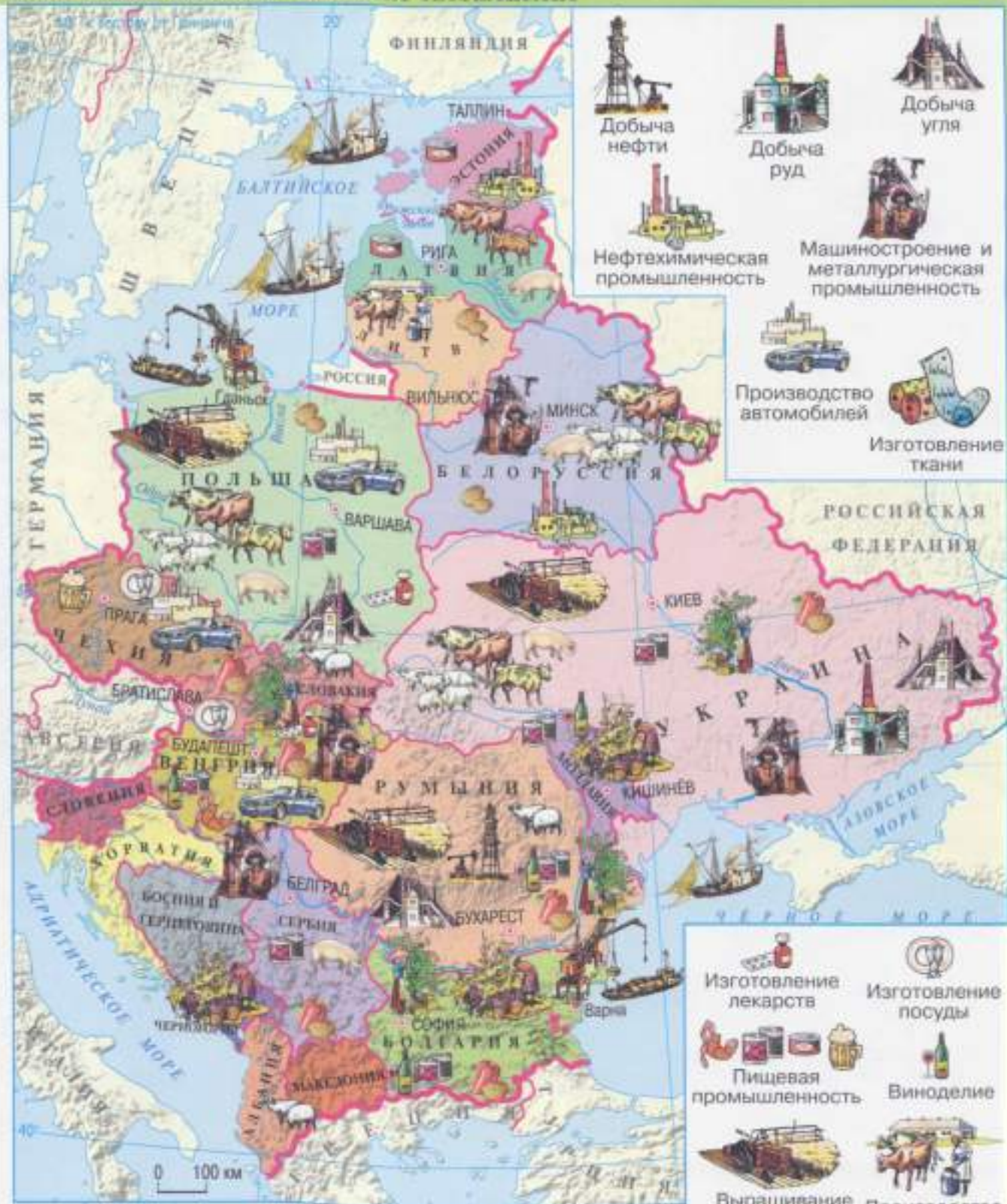


Важнейшие порты

ВОСТОЧНАЯ ЕВРОПА. РАСТИТЕЛЬНЫЙ И ЖИВОТНЫЙ МИР

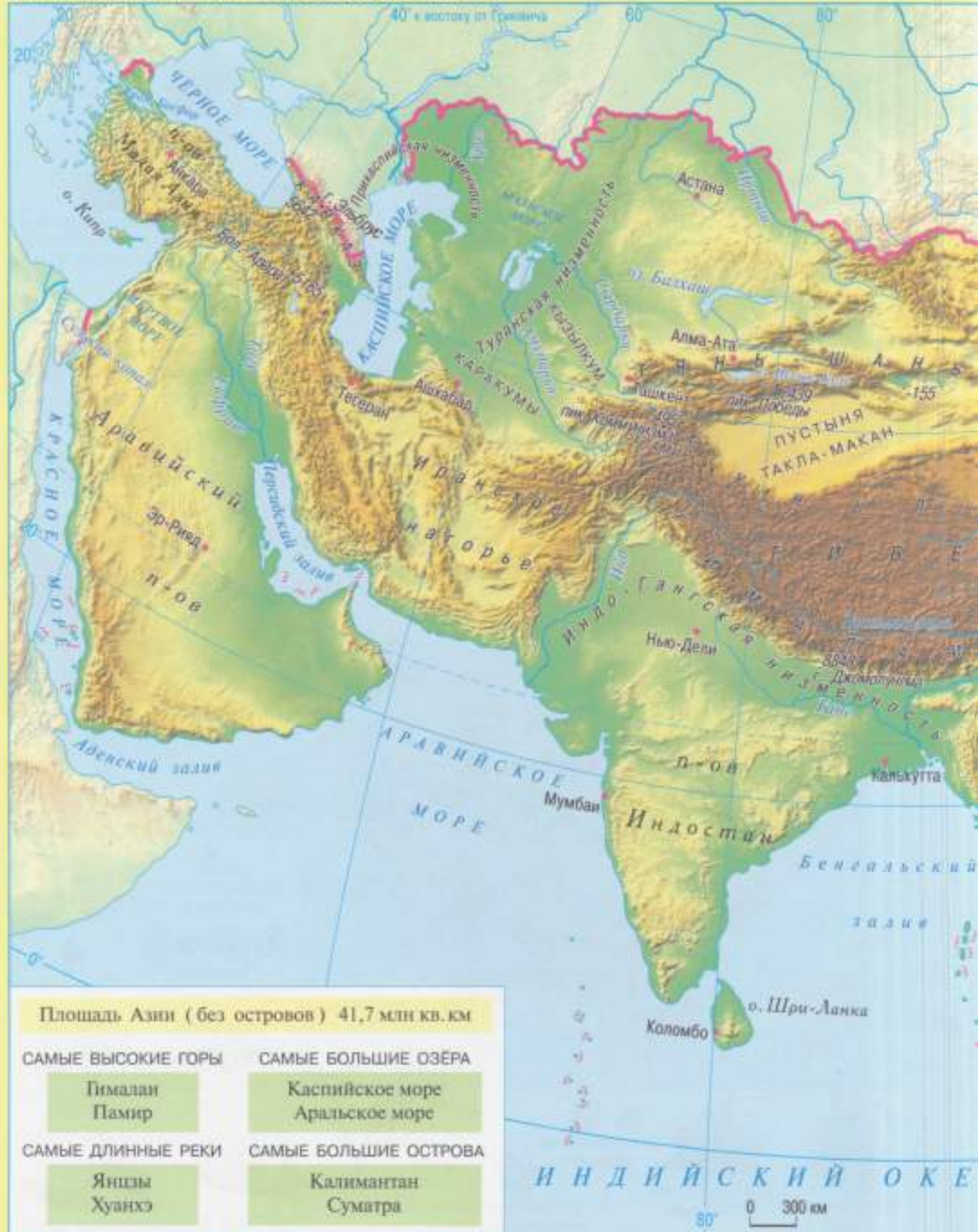


ВОСТОЧНАЯ ЕВРОПА. ЗАНЯТИЯ НАСЕЛЕНИЯ



- Выращивание фруктов
- Выращивание винограда
- Выращивание овощей
- Производство розового масла
- Животноводство
- Рыболовство
- Важнейшие порты
- Изготовление лекарств
- Изготовление посуды
- Пищевая промышленность
- Виноделие
- Выращивание зерна
- Производство молока

ЗАРУБЕЖНАЯ АЗИЯ. ФИЗИЧЕСКАЯ КАРТА



Площадь Азии (без островов) 41,7 млн кв. км

САМЫЕ ВЫСОКИЕ ГОРЫ

Гималаи
Памир

САМЫЕ БОЛЬШИЕ ОЗЕРА

Каспийское море
Аральское море

САМЫЕ ДЛИННЫЕ РЕКИ

Янцзы
Хуанхэ

САМЫЕ БОЛЬШИЕ ОСТРОВА

Калимантан
Суматра



ЗАРУБЕЖНАЯ АЗИЯ. ПОЛИТИЧЕСКАЯ КАРТА



САМЫЕ БОЛЬШИЕ ГОСУДАРСТВА

- Китай
- Индия
- Казахстан

САМЫЕ МНОГОНАСЕЛЕННЫЕ ГОСУДАРСТВА

- Китай
- Индия

0 300 км





Сосна



Берёза



Осина



Песчаная акация



Ковыль



Верблюжья холючка



Саксаул



Тигчак



Благородный олень



Горный баран



Джейран



Волк



Лисица



Винторогий козёл



Сайгак



Суслик



Тушканчик



Фламинго



Варан



Заяц



Ирбис



Змея



Скорпион

ЦЕНТРАЛЬНАЯ АЗИЯ. ЗАНЯТИЯ НАСЕЛЕНИЯ



Добыча нефти и газа



Добыча руд



Добыча угля



Добыча золота



Изготовление ткани



Изготовление ковров



Выращивание зерна



Выращивание винограда



Выращивание фруктов



Выращивание хлопка



Животноводство



Рыболовство



Космодром Байконур

ЮГО-ЗАПАДНАЯ АЗИЯ. РАСТИТЕЛЬНЫЙ И ЖИВОТНЫЙ МИР



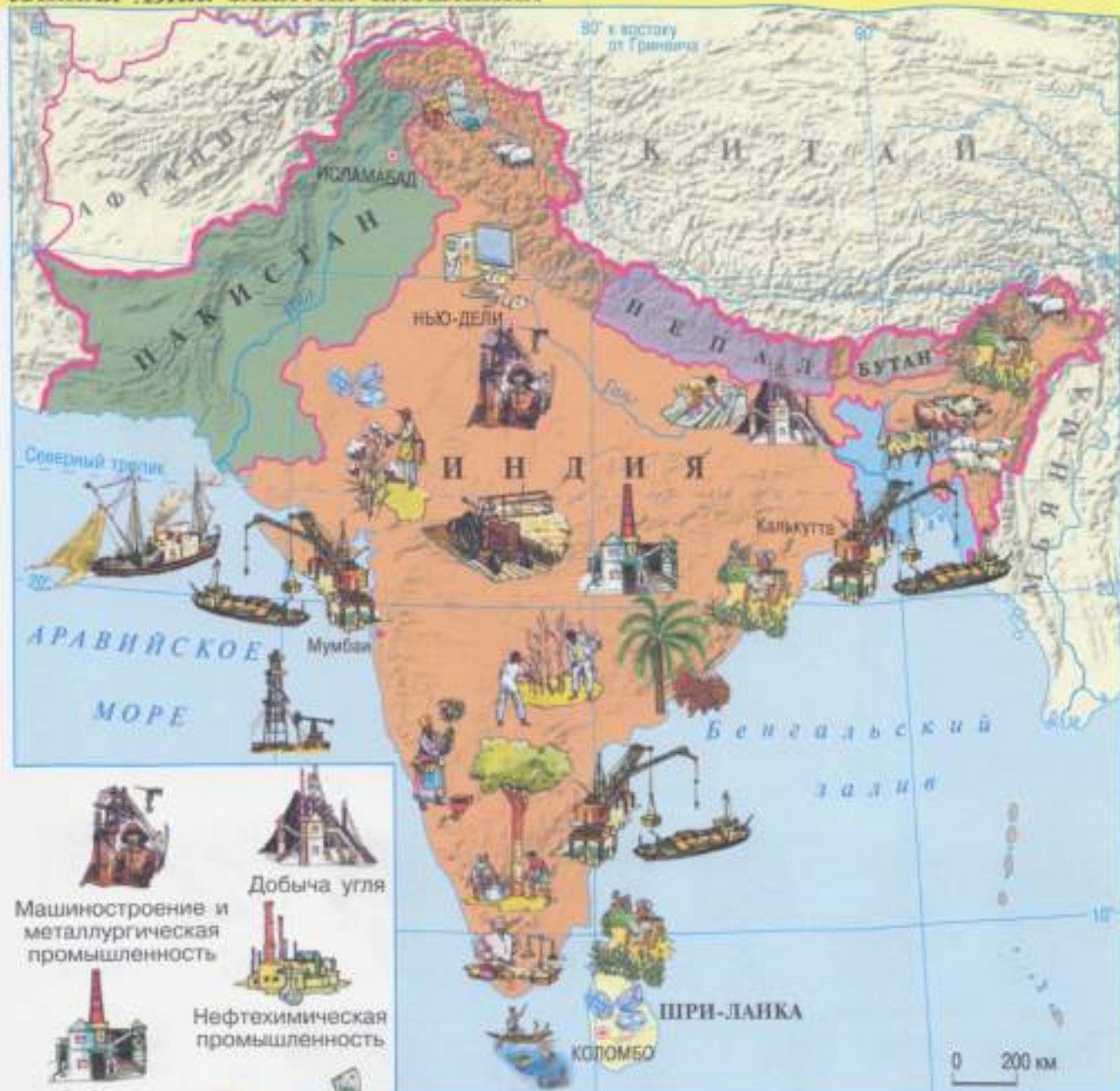
ЮГО-ЗАПАДНАЯ АЗИЯ. ЗАНЯТИЯ НАСЕЛЕНИЯ



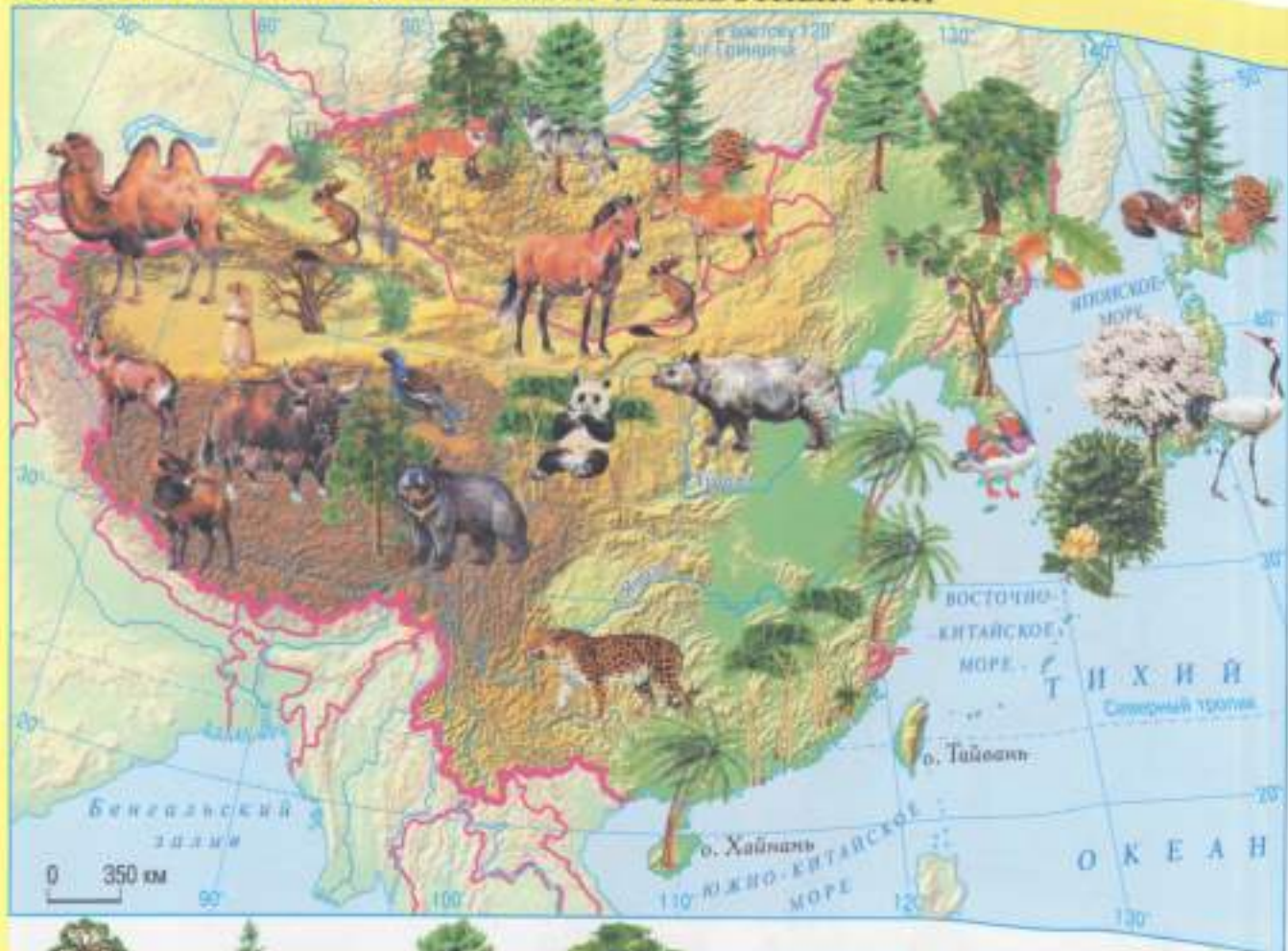
ЮЖНАЯ АЗИЯ. РАСТИТЕЛЬНЫЙ И ЖИВОТНЫЙ МИР



ЮЖНАЯ АЗИЯ. ЗАНЯТИЯ НАСЕЛЕНИЯ



 Машиностроение и металлургическая промышленность	 Добыча угля	 Нефтехимическая промышленность	 Добыча руд	 Изготовление ткани	 Добыча драгоценных камней	 Выращивание зерна	 Выращивание фиников	 Выращивание кофе	
 Добыча нефти и газа	 Выращивание риса	 Сбор чая	 Выращивание хлопка	 Рыболовство	 Важнейшие порты	 Сбор каучука	 Производство пряностей	 Животноводство	 Ловцы жемчуга



ВОСТОЧНАЯ АЗИЯ. ЗАНЯТИЯ НАСЕЛЕНИЯ



Добыча нефти



Добыча руд



Добыча угля



Машиностроение и металлургическая промышленность



Производство автомобилей



Производство электроники



Производство бытовой техники



Изготовление ткани



Сбор каучука



Выращивание зерна



Выращивание риса



Выращивание хлопка



Выращивание сахарного тростника



Ловцы жемчуга



Сбор чая



Выращивание фруктов



Животноводство





Рыболовство

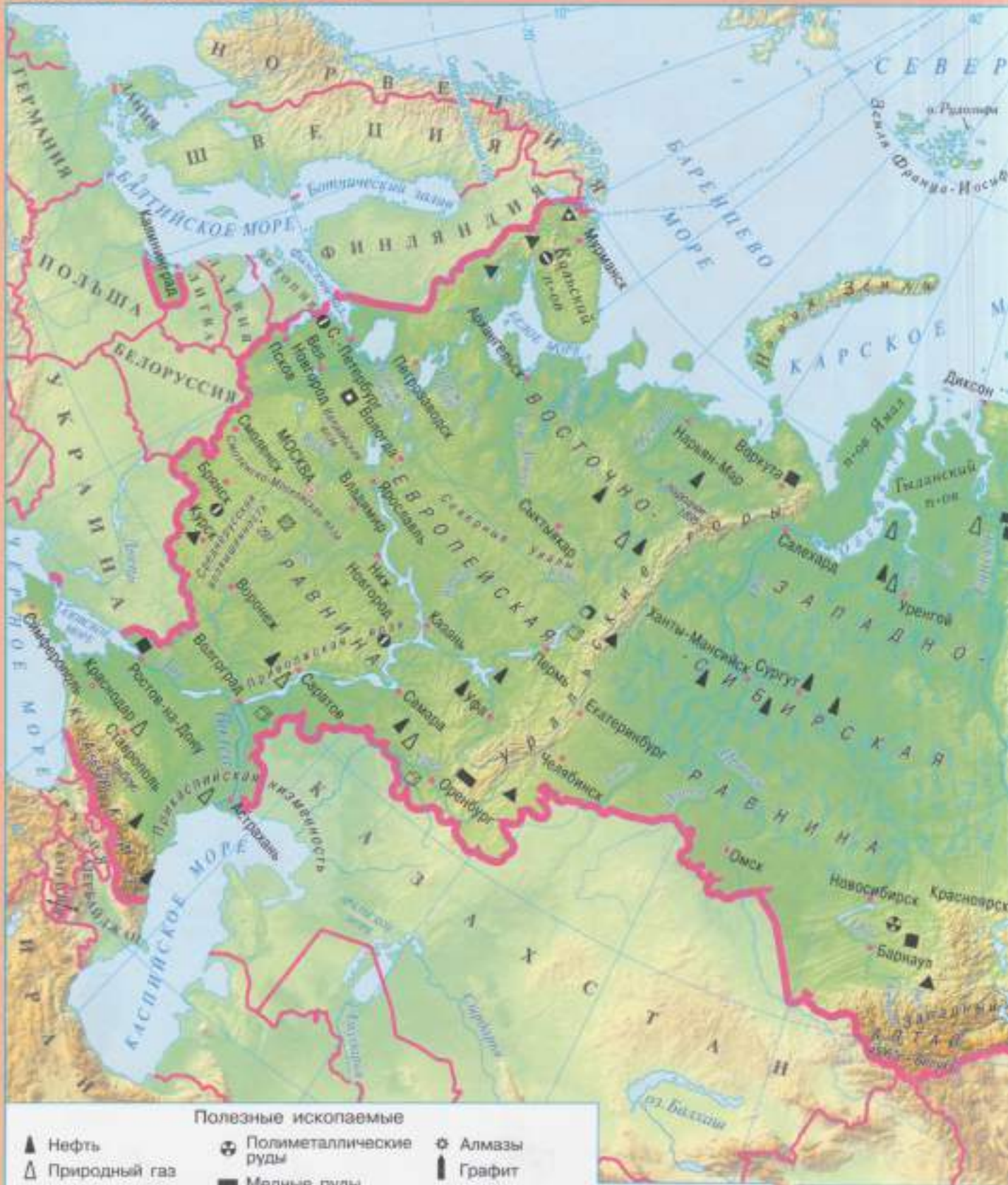


Важнейшие порты



ЮГО-ВОСТОЧНАЯ АЗИЯ. ЗАНЯТИЯ НАСЕЛЕНИЯ



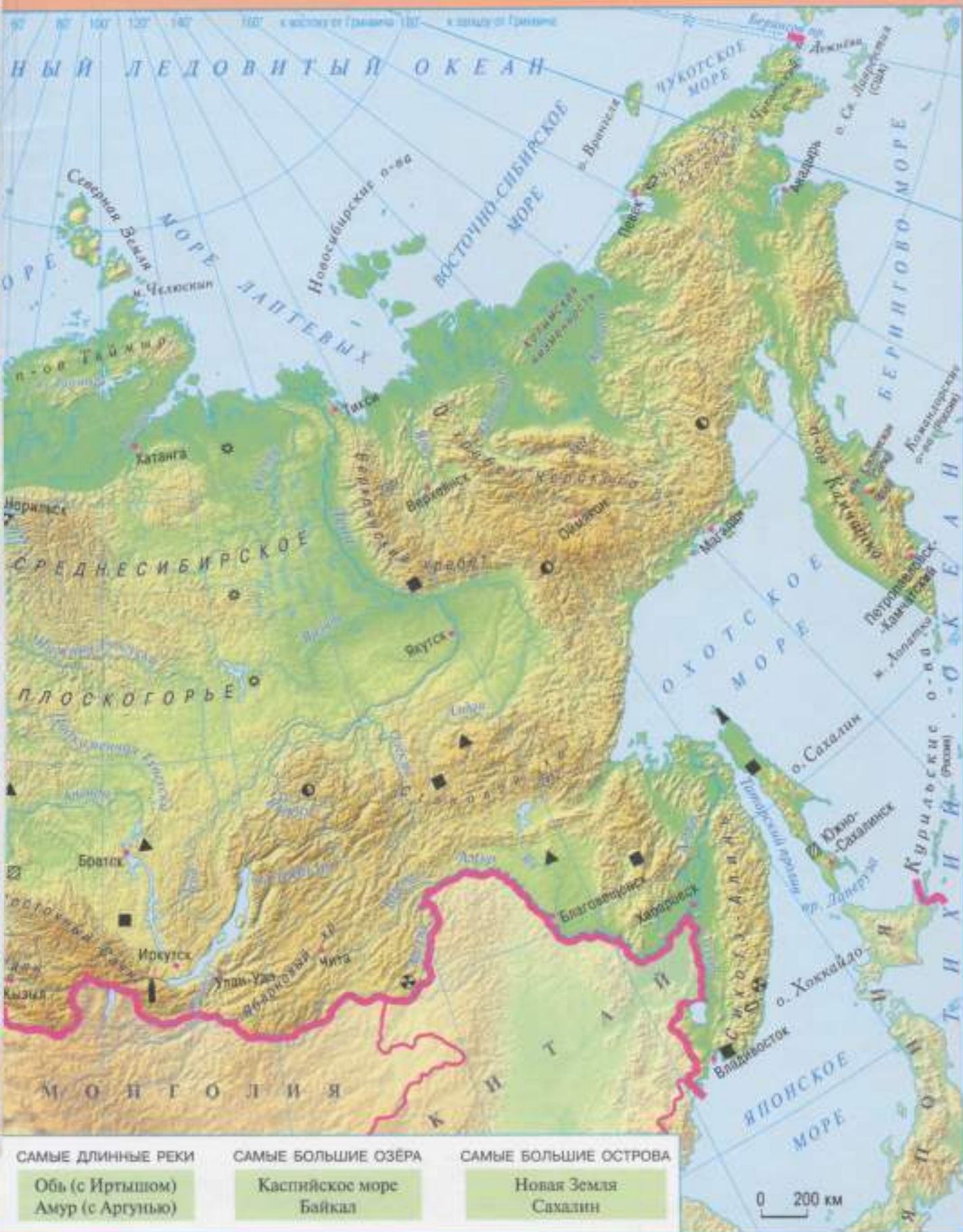


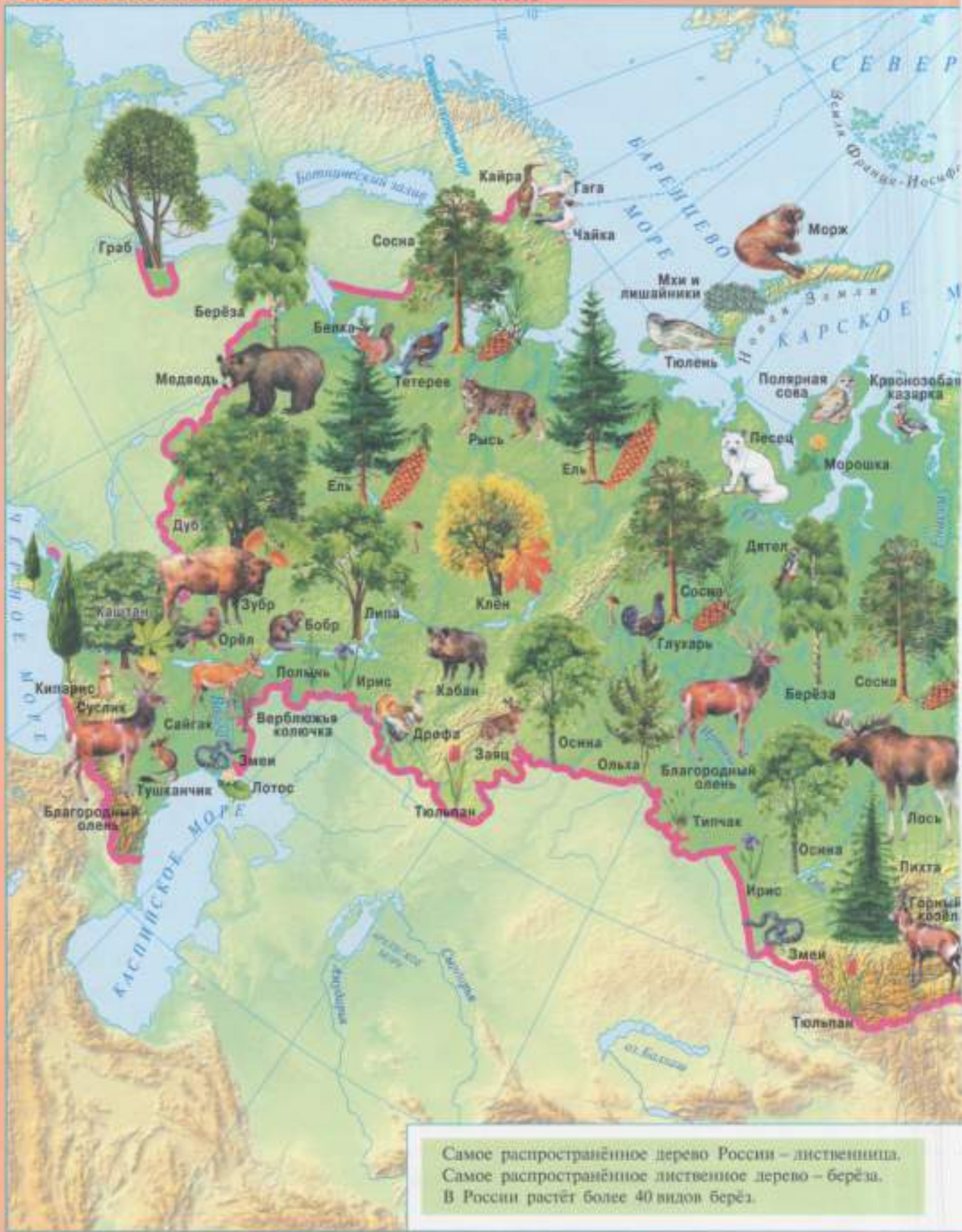
Полезные ископаемые

- | | | |
|------------------|--------------------------|-------------------|
| ▲ Нефть | ⊕ Полиметаллические руды | ⊛ Алмазы |
| △ Природный газ | ■ Медные руды | ▬ Графит |
| ■ Каменный уголь | □ Алюминиевые руды | ● Апатиты |
| ▨ Бурый уголь | ○ Оловянные руды | ● Фосфориты |
| ▲ Железные руды | ⊙ Золото | □ Калийные соли |
| ▽ Никелевые руды | | □ Поваренная соль |

- * Вулканы
- Вершины гор

САМЫЕ ВЫСОКИЕ ГОРЫ
Кавказ





Самое распространённое дерево России – лиственница.
 Самое распространённое лиственное дерево – берёза.
 В России растёт более 40 видов берёз.



К редким исчезающим животным относятся: зубры, куланы, тигры, пеликаны, сайгаки.

ЕВРАЗИЯ. ПРИРОДНЫЕ ЗОНЫ



0 350 км

